



UNIVERSIDAD NACIONAL DE CHIMBORAZO

FACULTAD DE CIENCIAS DE LA EDUCACIÓN, HUMANAS Y TECNOLOGÍAS

CARRERA DE PEDAGOGÍA DE LA HISTORIA Y LAS CIENCIAS SOCIALES

“Proyecto de investigación previo a la obtención del título de Licenciado/a en Pedagogía de
la Historia y las Ciencias Sociales”

PROYECTO DE INVESTIGACIÓN

TÍTULO

**ANÁLISIS HISTORIOGRÁFICO DE LA RECONSTRUCCIÓN DE RIOBAMBA
TRAS EL TERREMOTO DE 1797.**

Autor:

Katherine Gissel Talahua Luisa

Tutor:

Mgs. Gonzalo Fabian Erazo Brito

Riobamba – Ecuador

Año 2024

DECLARATORIA DE AUTORÍA

Yo, Katherine Gissel Talahua Luisa, con cédula de ciudadanía 180447844-2, autor (a) (s) del trabajo de investigación titulado: “Análisis historiográfico de la reconstrucción de Riobamba tras el terremoto de 1797”, certifico que la producción, ideas, opiniones, criterios, contenidos y conclusiones expuestas son de mí exclusiva responsabilidad.

Asimismo, cedo a la Universidad Nacional de Chimborazo, en forma no exclusiva, los derechos para su uso, comunicación pública, distribución, divulgación y/o reproducción total o parcial, por medio físico o digital; en esta cesión se entiende que el cesionario no podrá obtener beneficios económicos. La posible reclamación de terceros respecto de los derechos de autor (a) de la obra referida, será de mi entera responsabilidad; librando a la Universidad Nacional de Chimborazo de posibles obligaciones.

En Riobamba, 2 de diciembre del 2024.



(Firma)

Katherine Gissel Talahua Luisa

C.I: 180447844-2



Dirección
Académica
Vicerrectorado de Asesoría



UNACH-RGF-01-04-08.05
VERSIÓN 01: 06-09-2021

DICTAMEN FAVORABLE DEL TRABAJO ESCRITO DE TITULACIÓN

En la Ciudad de Riobamba, a los 29 días del mes de noviembre de 2024, luego de haber revisado el Trabajo Escrito de Titulación presentado por el estudiante **Katherine Gissel Talahua Luisa** con CC: **1804478442**, de la carrera Pedagogía de la Historia y las Ciencias Sociales y dando cumplimiento a los criterios metodológicos exigidos, se emite el **DICTAMEN FAVORABLE DEL TRABAJO ESCRITO DE TITULACIÓN** titulado **“ANÁLISIS HISTORIOGRÁFICO DE LA RECONSTRUCCIÓN DE RIOBAMBA TRAS EL TERREMOTO DE 1797”**, por lo tanto se autoriza la presentación del mismo para los trámites pertinentes.

Mgs. Gonzalo Fabian Erazo Brito
TUTOR(A)

CERTIFICADO DE LOS MIEMBROS DEL TRIBUNAL

Quienes suscribimos, catedráticos designados Miembros del Tribunal de Grado para la evaluación del trabajo de investigación “Análisis historiográfico de la reconstrucción de Riobamba tras el terremoto de 1797”, presentado por Katherine Gissel Talahua Luisa, con cédula de identidad número 1804478442, bajo la tutoría de Mgs. Gonzalo Fabian Erazo Brito; certificamos que recomendamos la APROBACIÓN de este con fines de titulación. Previamente se ha evaluado el trabajo de investigación y escuchada la sustentación por parte de su autor; no teniendo más nada que observar.

De conformidad a la normativa aplicable firmamos, en Riobamba 31 de enero de 2025

Presidente del Tribunal de Grado
PhD. Rómulo Arteño Ramos



Firma

Miembro del Tribunal de Grado
PhD. Carmen del Rocío León Ortiz



Firma

Miembro del Tribunal de Grado
PhD. Esthela Isaura Romero Cargua



Firma

Tutor
Mgs. Gonzalo Fabian Erazo Brito



Firma



CERTIFICACIÓN

Que, **TALAHUA LUISA KATHERINE GISSEL** con CC: **180447844-2**, estudiante de la Carrera **PEDAGOGÍA DE LA HISTORIA Y LAS CIENCIAS SOCIALES**, Facultad de **CIENCIAS DE LA EDUCACIÓN, HUMANAS Y TECNOLOGÍAS**; ha trabajado bajo mi tutoría el trabajo de investigación titulado **"Análisis historiográfico de la reconstrucción de Riobamba tras el terremoto de 1797"**, cumple con el 8%, de acuerdo al reporte del sistema Anti plagio **COMPILATIO**, porcentaje aceptado de acuerdo a la reglamentación institucional, por consiguiente autorizo continuar con el proceso.

Riobamba, 27 de enero de 2025

Mgs. Gonzalo Fabian Erazo Brito
TUTOR (A)

DEDICATORIA

Dedico este trabajo a Dios, quien ha sido mi guía y fuente de fortaleza en cada etapa de este camino. A mi padre que en paz descansa José Talahua y a mi hermano Mario Talahua, cuyo amor, apoyo y fe en mí me han impulsado a alcanzar esta meta.

A mis abuelos Clemente Luisa y Luz Galló, y mis tíos Bolívar Luisa y María Andrade, por su cariño incondicional y por enseñarme con su ejemplo la importancia del esfuerzo y la perseverancia. Este logro es tanto mío como de ustedes, quienes siempre han creído en mí.

También, a mi novio Jean Andrade quien ha sido pilar en este camino.

Katherine Gissel Talahua Luisa

AGRADECIMIENTO

A Dios, por ser mi guía y fortaleza en cada paso de este camino, por iluminar mi mente en los momentos de incertidumbre y regalarme la perseverancia para alcanzar esta meta. Agradezco profundamente Su amor incondicional y la paz que siempre ha brindado a mi vida.

A mi padre que en paz descansa y a mi hermano, quien creyó en mí. Su confianza en mí y sus palabras de aliento me han impulsado a seguir adelante. A mis abuelos y mis tíos, por su cariño, sabiduría y constantes muestras de apoyo, que me han motivado a superar cualquier obstáculo. A todos ellos, mi gratitud eterna por ser parte fundamental de este logro.

Katherine Gissel Talahua Luisa

ÍNDICE DE CONTENIDO

DECLARATORIA DE AUTORÍA

DICTAMEN FAVORABLE DEL PROFESOR TUTOR

CERTIFICADO DE LOS MIEMBROS DEL TRIBUNAL

CERTIFICADO ANTIPLAGIO

DEDICATORIA

AGRADECIMIENTO

ÍNDICE DE CONTENIDO

ÍNDICE DE TABLAS

RESUMEN

ABSTRACT

INTRODUCCIÓN 14

CAPÍTULO I..... 19

1. MARCO REFERENCIAL..... 19

1.1 Problematización 19

1.1.1 Planteamiento del problema..... 19

1.1.2 Formulación del problema 21

1.1.3 Preguntas y directrices 21

1.1.4 Hipótesis..... 21

1.2 JUSTIFICACIÓN 22

1.3 OBJETIVOS..... 23

1.3.1 Objetivo General 23

1.3.2 Objetivos Específicos 23

CAPÍTULO II 24

2. MARCO TEÓRICO 24

2.1 Antecedentes 24

2.2 FUNDAMENTACIÓN TEÓRICA..... 26

2.2.1	Contexto social cultural de Riobamba	26
2.2.2	Terremoto de Riobamba 1797	28
2.2.2.1	Detalles sobre el sismo	28
2.2.2.2	Consecuencias directas	29
2.2.3	Indígenas del Ecuador (dentro del Virreinato del Nuevo reino de Granda)	29
2.2.4	Pérdida de vidas	30
2.2.5	Desplazamiento	31
2.2.5.1	Razones para el desplazamiento	31
2.2.5.2	El proceso de desplazamiento	31
2.2.6	Trauma y Sufrimiento	32
2.2.7	La Reconstrucción	33
2.2.7.1	Aspectos Sociales	33
2.2.7.2	Principales actores de la Reconstrucción, (El Comercio , 2016)	33
CAPÍTULO III.....		35
3.	MARCO METODOLÓGICO	35
3.1	MÉTODO DE INVESTIGACIÓN.....	35
3.1.1	Método histórico.....	35
3.1.2	Método Hemerográfico.....	35
3.1.3	Método Analítico	36
3.2	TIPOS DE INVESTIGACIÓN	36
3.2.1	Bibliográfica o documental	36
3.2.2	Explicativa.....	36
3.2.3	Descriptiva	37
3.3	DISEÑO DE INVESTIGACIÓN	37
3.4	TÉCNICAS E INSTRUMENTOS PARA LA RECOLECCIÓN DE DATOS ..	37
3.4.1	Técnicas	37

3.4.2	Instrumentos.....	38
CAPÍTULO IV		41
4.	RESULTADOS Y DISCUSIÓN	41
4.1	RESULTADOS.....	41
4.1.1	Reconstrucción de Riobamba tras el terremoto de 1797.....	41
4.1.2	Luis Muñoz de Guzmán	43
4.1.3	Luis Francisco Barón de Carondelet	44
4.1.4	José Antonio de Lizarzaburu	46
4.1.5	Bernardo Darquea	47
4.2	DISCUSIÓN	47
4.2.1	Gatazo y Tapi	47
4.2.2	La ciudad destruida	48
4.2.3	El indio Sepla	49
4.2.4	El papel de los indígenas en la reconstrucción de Riobamba tras el terremoto de 1797	50
4.2.5	Aspectos religiosos	52
4.2.6	Consecuencias después del terremoto	54
4.2.7	La ciudad se levanta.....	55
CONCLUSIONES Y RECOMENDACIONES		58
CONCLUSIONES.....		58
RECOMENDACIONES		59
BIBLIOGRAFÍA.....		60
ANEXOS.....		63

ÍNDICE DE TABLAS

<i>Tabla 1</i> Corregimiento de Riobamba fallecidos (primeros reportes)	42
<i>Tabla 2</i> Víctimas del Terremoto de Riobamba de 1797	42
<i>Tabla 3</i> Iglesias destruidas en el terremoto de 1797.....	45
<i>Tabla 4</i> Réplicas.....	49
<i>Tabla 5</i> Pérdidas Humanas y Materiales por Zonas	51
<i>Tabla 6</i> Ficha Hemerográfica N.º 1	39
<i>Tabla 7</i> Ficha Hemerográfica N.º 2	39
<i>Tabla 8</i> Ficha Hemerográfica N.º 3	39

RESUMEN

El trabajo desarrollado aborda un análisis integral del impacto del terremoto de Riobamba en 1797, centrándose en las consecuencias sociales, económicas y políticas que surgieron a partir de esta catástrofe. En este contexto, se detalló la reubicación de la ciudad en la llanura de Tapi, un proceso complejo que implicó deliberaciones prolongadas, conflictos de intereses y desafíos técnicos como la construcción de una acequia para garantizar el suministro de agua. Además, se examinó el rol de líderes como José Antonio de Lizarzaburu, cuya contribución fue clave para la organización y el progreso del reasentamiento.

El enfoque metodológico se fundamentó en la investigación histórica y el análisis documental, utilizando fuentes primarias como archivos gubernamentales y religiosos para comprender el impacto del terremoto en la vida política, social y económica de la región. Asimismo, se destacaron las transformaciones que esta calamidad provocó en la estructura urbana y en la dinámica social de Riobamba, incluyendo la reconstrucción material y la reorganización de las comunidades afectadas.

En conclusión, el estudio resalta la importancia de analizar eventos históricos como el terremoto de 1797 no solo para comprender el pasado, sino también para identificar lecciones aplicables en la gestión de riesgos y la prevención de desastres naturales. Las recomendaciones propuestas incluyen el fortalecimiento de la educación en gestión de riesgos, la creación de políticas públicas que prioricen la reconstrucción sostenible y el diseño de sistemas de alerta temprana que protejan tanto a las comunidades como a sus bienes culturales.

Palabras claves: Terremoto de 1797, Reconstrucción de Riobamba, Resiliencia, Gestión de desastres naturales, Investigación histórica, Transformaciones sociopolíticas

ABSTRACT

The present work provides a comprehensive analysis of the impact of the 1797 Riobamba earthquake, focusing on the social, economic, and political consequences of this catastrophe. In this context, the relocation of the city to the Tapi Plain is detailed—a complex process involving prolonged deliberations, conflicts of interest, and technical challenges, such as constructing an irrigation canal to ensure water supply. Additionally, the role of leaders like José Antonio de Lizarzaburu is examined, highlighting his key contributions to the organization and progress of the resettlement.

The methodological approach is based on historical research and document analysis, utilizing primary sources such as government and religious archives to understand the earthquake's impact on the region's political, social, and economic life. The study also underscores the transformations triggered by this calamity in Riobamba's urban structure and social dynamics, including material reconstruction and the reorganization of affected communities.

In conclusion, the study emphasizes the importance of analyzing historical events such as the 1797 earthquake to understand the past and identify lessons applicable to risk management and natural disaster prevention. The proposed recommendations include strengthening education in risk management, creating public policies that prioritize sustainable reconstruction, and designing early warning systems to protect communities and their cultural heritage.

Keywords: 1797 Earthquake, Reconstruction of Riobamba, Resilience, Natural Disaster Management, Historical Research, Sociopolitical Transformations.



Reviewed by:

Mgs. Sofia Freire Carrillo

ENGLISH PROFESSOR

C.C. 0604257881

INTRODUCCIÓN

Desde que el hombre es hombre ha tenido una cierta afinidad por definir su poder, llamándolo en primera instancia, ante los individuos que lo rodean. Es así como el pasar del tiempo el hombre va generando una ideología sobre que debe tener un cierto poder para definirse sobre los demás. En la Historia vemos como el hombre también tiene una cierta necesidad de creer o tener fe en algo, los primeros hombres creían en la naturaleza como un ser divino, no muy alejado de los que más adelante vendrían siendo los egipcios, griegos, romanos. Sin embargo, en la historia vemos al mesías nacer, y eso marcará un antes y un después en la historia. Ahora el hombre usará la religión como respaldo de poder.

La religión tendrá un peso muy importante en las sociedades europeas, que con la conquista implementarían en las colonias. En el año de 1492 Colón, un expedicionista español que llegaría al nuevo mundo, fruto de un error de navegación. Con la llegada del hombre blanco a tierras indígenas ocurre un boom en la sociedad europea. Ahora es una carrera por ver qué sociedad europea impone más colonias en el nuevo mundo. Ciertos escritos dejan claro que en Europa hay clases sociales, donde el rey es el más alto punto en un sistema piramidal, sin olvidar que se respaldaba con la religiosidad.

Para el año de 1531, Pizarro, llega a las costas de lo que hoy es el territorio ecuatoriano, cabe mencionar que hay muchos documentos en donde se menciona que, al igual que en las sociedades europeas, las sociedades que se manejaban aquí también tenían un sistema piramidal donde había un rey. Nuestros antepasados indígenas no podrían evitar lo que ya se daba en el norte, un asentamiento de colonias inminente. (Cartwright, 2022)

Está claro que con el pasar de los años, aunque los españoles en su afán por mantener su raza pura, se produciría una mezcla de razas claramente, ya sea por consentimiento de ambas partes o en su mayoría en consentimiento de una sola parte (del hombre blanco). Con el pasar del tiempo se fueron aconteciendo varios sucesos, una nueva sociedad se estaba gestando en tierras ecuatorianas que, para el año de 1563 se le conocería como la Real Audiencia de Quito, una colonia española muy importante en aquel año. (Libro II. Título XV. Título Quinze. De las Audiencias y Chancillerías Reales de las Indias: Archivo Digital de la Legislación del Perú, 2024)

Con el pasar de los años y siglos llegamos a una época donde las colonias en tierras ecuatorianas eran libres del yugo español, no obstante, indígenas seguían siendo explotados, pero ahora por las mismas personas nacidas en el territorio que venían de una familia española, los criollos, que tenían un alto puesto en la sociedad ya establecida. Para el año de 1750 veremos cómo se manejaban, específicamente en lo que ahora es Riobamba y más adelante veremos como una fuerza de la naturaleza pondría en jaque a las autoridades. En el presente trabajo se desarrollará un análisis historiográfico que con el fin de descubrir sus causas y consecuencias de la reconstrucción de Riobamba tras el terremoto de 1797 mediante la revisión de archivos históricos para su revalorización.

El terremoto que asoló Riobamba en 1797 constituye un hito en la historia de la ciudad y del actual Ecuador, marcando un antes y un después en el desarrollo urbano, social y cultural de la región. Este desastre natural, que destruyó casi en su totalidad la antigua ciudad ubicada en Cajabamba, fundada en 1533 por el español Diego de Almagro, provocó no solo una enorme pérdida humana y material, sino también el desplazamiento forzado de sus habitantes hacia la Llanura de Tapi, donde se levantó una nueva Riobamba. Este proceso de traslado y reconstrucción representa una de las primeras experiencias documentadas en América Latina de gestión urbana post-desastre en un contexto colonial, involucrando tanto a autoridades locales y virreinales como a diversos actores sociales que participaron activamente en la reorganización y renacimiento de la ciudad.

Históricamente, la reconstrucción de Riobamba ha sido interpretada y analizada desde diferentes perspectivas, en función de los intereses y contextos de cada época. La historiografía sobre el terremoto de 1797 y sus consecuencias ha ofrecido enfoques diversos, que van desde estudios arquitectónicos y urbanísticos hasta interpretaciones que subrayan las implicaciones sociales y económicas del traslado y reconstrucción de la ciudad. Sin embargo, las causas profundas y las repercusiones de este proceso han sido, en muchos casos, objeto de interpretaciones fragmentadas o parciales. En este sentido, la presente investigación propone un análisis integral que permita comprender las razones y los impactos de la reconstrucción de Riobamba, atendiendo no solo a los eventos históricos, sino también a su relevancia en la construcción de la identidad y la memoria colectiva riobambeña.

El principal objetivo de este artículo es analizar las causas y consecuencias de la reconstrucción de Riobamba luego del terremoto de 1797, con el fin de revalorar este proceso a partir de exhaustivos archivos históricos y otra documentación de la época. A través de este

análisis, esperamos brindar una comprensión más amplia y específica de los factores que impulsan la migración urbana y el impacto de este evento en su tejido social y cultural. El propósito de la revisión historiográfica es también enfatizar la importancia de estos archivos como fuentes valiosas en la reconstrucción de los principales acontecimientos de la historia local y nacional, promoviendo su preservación e investigación.

Con el fin de examinar los eventos y decisiones clave que definieron la reubicación de la ciudad y los desafíos enfrentados por la población, también es, analizar estos procesos permitirá comprender cómo se organizaron los habitantes de Riobamba para establecer una nueva comunidad en condiciones de vulnerabilidad e incertidumbre. Además, este análisis busca clarificar el papel de las instituciones coloniales y las dinámicas sociales que surgieron en este contexto, incluyendo la adaptación a un entorno geográfico distinto y la construcción de una nueva identidad urbana.

La reconstrucción de Riobamba fue un proceso complejo que involucró a múltiples actores y grupos sociales, desde autoridades virreinales y eclesiásticas hasta la participación de comunidades indígenas y mestizas. Buscando, identificar a las personas, instituciones y organizaciones que lideraron los esfuerzos de reconstrucción, analizando sus roles y las motivaciones que guiaron sus acciones. De igual manera, este análisis permitirá esclarecer cómo las relaciones de poder y las jerarquías sociales influyeron en la forma en que se llevó a cabo la reconstrucción, así como en la distribución de los recursos y el acceso a las nuevas estructuras urbanas. La reconstrucción de Riobamba fue un proceso complejo que involucró a múltiples actores y grupos sociales, desde autoridades virreinales y eclesiásticas hasta la participación de comunidades indígenas y mestizas. Este objetivo busca identificar a las personas, instituciones y organizaciones que lideraron los esfuerzos de reconstrucción, analizando sus roles y las motivaciones que guiaron sus acciones. De igual manera, este análisis permitirá esclarecer cómo las relaciones de poder y las jerarquías sociales influyeron en la forma en que se llevó a cabo la reconstrucción, así como en la distribución de los recursos y el acceso a las nuevas estructuras urbanas.

La restauración de Riobamba en la llanura de Tapi es un hecho muy importante en la historia del Ecuador, cuyo impacto en la identidad, la memoria y el patrimonio cultural continúa hasta el día de hoy. A través de un análisis historiográfico profundo y contextualizado, este artículo pretende avanzar en la comprensión de los procesos de recuperación post-desastre en un contexto colonial que rara vez se explora en la historiografía latinoamericana. Asimismo, el

estudio de materiales y archivos históricos relacionados con el terremoto de 1797 y su posterior reconstrucción brinda una oportunidad única para revalorizar y preservar el patrimonio documental de Riobamba, promoviendo su aporte al estudio de la historia y la formación de la memoria colectiva de Riobamba.

Si bien la historiografía de la reconstrucción de Riobamba es rica en algunos aspectos, ha dejado muy poco espacio para la investigación, especialmente en lo que respecta a las consecuencias sociales y culturales del desplazamiento forzado. Este estudio espera llenar estos vacíos a través de un enfoque integrado que combine el análisis documental con una reflexión crítica sobre cómo se han manejado históricamente los desastres y la reconstrucción en América Latina. Al mismo tiempo, pretende promover un mayor interés por la preservación de archivos y documentos históricos, esenciales para comprender el desarrollo de las ciudades latinoamericanas y sus procesos de transformación.

Por lo tanto, el primer capítulo denominado Marco Referencial hace énfasis al planteamiento del problema, donde se buscará indagar de qué manera la sociedad riobambeña se sobrepuso a la catástrofe suscitada en el año de 1797, asimismo este capítulo contiene la Formulación del Problema en base al estudio, se propone llenar estas lagunas mediante una revisión crítica de fuentes históricas, explorando cómo el proceso de reconstrucción fue vivido, gestionado e interpretado en su tiempo y cómo ha sido representado en la historiografía hasta la actualidad.

De igual modo, el segundo capítulo designado Marco Teórico contiene Antecedentes Investigativos afines al terremoto de Riobamba de 1797, que, con el paso del tiempo, estos eventos han dado lugar a una serie de cambios sociales significativos, tanto a nivel local como en un contexto más amplio. Se irá definiendo lo que paso en el terremoto desde el punto de vista de diferentes investigadores, con el fin de llenar una visión más amplia.

Mientras que el tercer capítulo titulado Marco Metodológico, abarca los métodos de investigación que se han ido implementando en esta investigación, tales como el método histórico y el método hemerográfico. Estos métodos han sido fundamentales para recopilar, registrar y analizar los eventos históricos ocurridos en Riobamba. Siendo el motivo necesario la revisión de archivos pertenecientes a la Biblioteca Municipal de Riobamba, Diócesis de Riobamba y repositorios de las universidades de tal forma que estos permitan dar a conocer el tipo de investigación y las medidas que se han tomado para recolectar la información

relacionado a las situaciones sociales, políticas y económicas que han tenido los riobambeños cuando reconstruyeron la ciudad.

Seguidamente el cuarto capítulo de este trabajo denominado Resultados y discusión se basa en la profundización de un análisis e interpretación de la información recabada conforme a la reconstrucción de Riobamba tras el terremoto de 1797, enfocando así las causas y consecuencias, los aspectos políticos y sociales que determinó que se llevara a cabo la operación de reconstruir la ciudad. Puntos de vista de los habitantes de la ciudad, el miedo y la incertidumbre que sufrieron, la poca respuesta del gobierno de ese entonces. Igualmente, dentro de este capítulo se identifican actores principales y secundarios tanto blancos como “indios”, la iglesia y como la gente se refugiaba en la fe.

Y finalmente se irán presentando las conclusiones y recomendaciones acorde a los resultados obtenidos de esta investigación, haciendo referencia a los contextos históricos que ha tenido la sociedad riobambeña al momento de del terremoto, la resiliencia que demostraron y sobre todo sus ganas por reconstruir de nuevo la ciudad.

CAPÍTULO I

1. MARCO REFERENCIAL

1.1 Problematicación

1.1.1 Planteamiento del problema

En la Historia del Ecuador muchas de las localidades han sufrido, en cierto modo, alteraciones, ya sean sociales como físicas. Un claro ejemplo de ello es el terremoto que se dio lugar en la localidad de la antigua Riobamba (ahora Cajabamba) en el año de 1797. Miles de riobambeños fueron obligados a desplazarse ya que donde residían estaba totalmente destruido, Acontecimientos durante y después que se llevaron a cabo con el único fin de poder reconstruir la nueva Riobamba. El largo proceso que tuvo que pasar la sociedad riobambeña en ese entonces, sus causas y sus efectos, tener que elegir donde se asentaría la nueva Riobamba llevaron a una serie de sucesos, el desconcierto y el miedo que tuvieron que atravesar, no es nada fácil llevar a una ciudad entera a otro lugar.

A pesar de su relevancia histórica, el proceso de reconstrucción y reubicación de Riobamba ha sido objeto de escasos estudios integrales. La historiografía existente se ha centrado principalmente en aspectos arquitectónicos y urbanísticos, dejando en segundo plano las dinámicas sociales y culturales que surgieron durante este periodo. Además, las interpretaciones suelen ser fragmentarias o se apoyan en un número limitado de fuentes documentales, lo que genera lagunas en la comprensión de las causas profundas del traslado, los actores involucrados y los impactos a largo plazo en la población riobambeña.

Sobrevivientes riobambeños contaron que el sábado 4 de febrero de 1797, entre las siete y las ocho de la mañana, poco antes del amanecer, un estruendo indescriptible vino desde el centro de la tierra, seguido de violentas olas y temblores, todo cambió. Arrasó con vecinos, animales y paisaje. “Desastre telúrico anunciado desde la colonia temprana, como si el terremoto nos recordara, ya en el ocaso colonial, que las guacas andinas seguían resistiéndose a ser violentadas por los descendientes de los invasores de ultramar.” (Coronel Feijóo, 2009, p. 165)

Riobamba tenía antecedentes de haber decaído en la segunda mitad del siglo XVII ya que su economía estaba muy ligada al decadente sector textil. Las estadísticas sobre la producción textil confirman esta decadencia irreversible. El declive de Riobamba se consumó con el gran terremoto de 1797 que arrasó con la urbe dejando solo escombros.

La destrucción fue tan grande que las pocas personas que quedaron en Villa San Pedro Riobamba decidieron no vivir más allí, sino buscar otro lugar para mudarse, donde hoy se encuentra Riobamba. “El sacudón demoledor de 1797 se sintió fuertemente en Chimborazo, Tungurahua, Cotopaxi y Bolívar, aunque también tuvo repercusiones en poblaciones de las provincias Pichincha, Guayas, El Oro, Manabí, Loja y algunas ciudades de lo que hoy es Colombia.” (Secretaría Nacional de Gestión de Riesgos, 2019).

Fue el terremoto más terrible que jamás se había vivido desde el descubrimiento de América hasta ese día..." En la ciudad de Riobamba, los daños fueron tan severos que los sobrevivientes creyeron inútil reconstruirla en el mismo lugar, ya que aparte Los edificios quedaron completamente destruidos, los embalses de los ríos que atraviesan las ciudades corren el riesgo de sufrir más inundaciones. “Entonces, en concordancia con las autoridades de la Real Audiencia de Quito y luego de largas y engorrosas deliberaciones y análisis de carácter geográfico, político, social y religioso que formaron voluminosos expedientes y demandaron un considerable tiempo, decidieron finalmente el cambio de sitio de la ciudad al lugar que hoy ocupa. No todos los pobladores quedaron satisfechos con la decisión, pero ante la orden terminante del presidente de Quito, lo aceptaron y Riobamba fue reconstruida desde la nada.” (Egred A., 2000, pág. 13).

Cabe señalar que han ocurrido casi todos los fenómenos asociados a los terremotos, tales como: rupturas de la superficie, levantamientos y hundimientos del suelo, compactación, deslizamientos de tierra, fisuras, ondas observadas en la Tierra, represamientos de ríos, avalanchas, ruidos subterráneos y posibles correlaciones con la actividad volcánica. “El área macrosísmica, de acuerdo con la división política actual, va desde el sur de la provincia de Chimborazo hasta la zona central de la provincia de Pichincha, a lo ancho de todo el Valle Interandino.” (Instituto Geofísico Escuela Politécnica Nacional , 2012).

Además, es fundamental identificar los principales actores y organizaciones que participaron en este proceso, desde las autoridades coloniales y los líderes religiosos hasta las comunidades indígenas y mestizas que contribuyeron a la construcción de la nueva ciudad. Asimismo, resulta indispensable examinar los cambios sociales, económicos y culturales que surgieron tras el terremoto, para entender cómo los habitantes de Riobamba enfrentaron y superaron una crisis de tal magnitud.

Han pasado 227 años hasta el año actual (2024), y en la actualidad existen personas que desean conocer los sucesos acontecidos referentes a lo que es Riobamba y el terremoto de 1797, sin embargo, existen muchos documentos que se enfocan en varios temas llegando a confundir a las personas. Es por ello que la revisión de archivos históricos permitirá dar respuesta a preguntas como: ¿Cuáles fueron las causas y consecuencias de la reconstrucción de Riobamba tras el terremoto de 1797? ¿Cuáles fueron los procesos por los cuales pasó la sociedad riobambeña al momento de trasladarse de Cajabamba a la Llanura de Tapi? De igual manera se pretende identificar los principales actores y organizaciones que lideraron la reconstrucción de la nueva Riobamba. Describir las consecuencias y los cambios sociales que se generó tras la reconstrucción de Riobamba a partir del terremoto de 1797.

1.1.2 Formulación del problema

- ¿De qué manera la sociedad riobambeña se sobrepuso a la catástrofe suscitada en el año de 1797, sus causas y efectos, principales actores y cambios sociales en la reconstrucción de Riobamba?

1.1.3 Preguntas y directrices

- ¿Cómo la catástrofe suscitada en el año de 1797 determinó los cambios sociales en la reconstrucción de Riobamba?
- ¿De qué manera la destrucción de Riobamba afectó a la población, la economía y la organización social de la región?
- ¿Cómo influyó el terremoto en la arquitectura y el estilo de construcción de la nueva ciudad?

1.1.4 Hipótesis

La sociedad riobambeña logró sobreponerse a la catástrofe del terremoto de 1797 mediante un esfuerzo colectivo que incluyó la participación activa de líderes locales, autoridades y comunidades indígenas, quienes, frente a las causas y efectos del desastre, impulsaron la reconstrucción de Riobamba en la llanura de Tapi. Este proceso generó significativos cambios sociales y políticos, marcados por la reorganización del tejido social, la reestructuración de las relaciones de poder y la consolidación de nuevos liderazgos en respuesta a las necesidades de la época. La revisión de archivos históricos permite revalorizar este evento como un hito de resiliencia y transformación en la historia de la ciudad.

1.2 JUSTIFICACIÓN

La presente investigación pretende recolectar nuevos datos de interés para aportar a las investigaciones relacionadas con la reconstrucción de Riobamba después del terremoto de 1797, así mismo, ver desde un punto nuevo como viejos idearios de castas juegan un papel muy importante para la movilización y reconstrucción de la nueva Riobamba. De igual manera, ahondar y ampliar conocimientos en personas ávidas en busca de nuevos saberes para ampliar su visión holísticamente desde una perspectiva historiográfica.

La funcionalidad práctica de la investigación es servir como fuente de bibliografía y referencia para trabajos similares a la sociedad Riobambeña, para consolidar la memoria histórica en estudiantes de educación secundaria y educación superior, creando una reflexión histórica – social, de cómo ha iniciado el proceso de movilidad que tuvieron que hacer los riobambeños, y, que aún mas, hoy en día jóvenes estudiantes conozcan la historia de sus antepasados.

Es indispensable abordar temáticas relacionadas a la política, economía, sociedad y cultura de la población riobambeña considerando el tiempo y el espacio de cada acontecimiento que se han ido relacionando mutuamente con el terremoto de 1797. El punto de énfasis de este trabajo es la identificación de causas y consecuencias.

Quizás se puedan encontrar algunos escritos sobre personajes importantes en el levantamiento de Riobamba. Por lo tanto, para la obtención de la información es necesario revisar archivos y periódicos de dicha época con la finalidad de generar un análisis y dar respuesta a la presente interrogante: ¿Cuáles fueron las causas y consecuencias de la reconstrucción de Riobamba tras el terremoto de 1797? ¿Cuáles fueron los procesos por los cuales pasó la sociedad riobambeña al momento de trasladarse de Cajabamba a la Llanura de Tapi?

Cabe resaltar que en aquella época las clases sociales eran muy notables entre blancos e indígenas y una de las preguntas clave a resolver es: ¿La presencia indígena de qué manera ayudó en la reconstrucción de Riobamba? Es por ello, que por medio del presente enigma se permita conocer cuáles han sido las relaciones sociales que han existido entre la población blanca, mestiza e indígena tras las demandas sociopolíticas.

1.3 OBJETIVOS

1.3.1 Objetivo General

- Examinar las razones y efectos de la reconstrucción de Riobamba tras el terremoto de 1797, a través del análisis de documentos históricos, con el propósito de resaltar su importancia y valorar este proceso en su contexto histórico.

1.3.2 Objetivos Específicos

- Determinar cuáles fueron los procesos por los cuales pasó la sociedad riobambeña al momento de trasladarse de Cajabamba a la Llanura de Tapi y reconstruir la ciudad.
- Identificar los principales actores y organizaciones que lideraron la reconstrucción de la nueva Riobamba.
- Describir los cambios sociales que se generó tras la reconstrucción de Riobamba a partir del terremoto de 1797.

CAPÍTULO II

2. MARCO TEÓRICO

2.1 Antecedentes

En el presente trabajo se enfocará en la revisión y análisis de diversas investigaciones con el objetivo de recopilar información relevante y fundamentada en relación con el tema planteado en la tesis. Esta recopilación permitirá construir una base sólida de datos históricos, sociales y económicos para abordar de manera integral el enfoque propuesto.

En su libro *El poder local entre la Colonia y la República: Riobamba, 1750-1812*, Rosario Coronel Feijóo, aborda cómo este evento sirvió como catalizador para reestructurar las relaciones de poder y consolidar nuevas formas de liderazgo local. Destaca cómo las élites buscaron reconstruir la ciudad y cómo las comunidades indígenas desempeñaron un papel crucial en el sostenimiento de la economía local y en la ejecución de los proyectos de reconstrucción, pese a las adversidades y el impacto del sistema colonial. (Coronel Feijóo, 2015)

Por otra parte, Coronel subraya el papel crucial que las comunidades indígenas desempeñaron en el proceso de reconstrucción. Estas comunidades, a pesar de estar sometidas a un sistema colonial opresivo, se convirtieron en actores indispensables para sostener la economía local. A través de su mano de obra y su capacidad de adaptación, contribuyeron significativamente a la ejecución de los proyectos necesarios para reestablecer la funcionalidad de la ciudad. No obstante, su participación no se dio sin tensiones, ya que estuvieron sujetas a las dinámicas de explotación características de la época, lo que evidenció las desigualdades estructurales del sistema colonial.

Además, Coronel pone énfasis en cómo el terremoto sirvió como un punto de inflexión para repensar las estrategias de liderazgo local. Las élites aprovecharon la reconstrucción para fortalecer su influencia, mientras que las comunidades indígenas mostraron una resiliencia que destacó su capacidad para superar adversidades y sostener la vida económica de la región. Este evento demostró que, en situaciones de crisis, las relaciones de poder pueden reorganizarse, generando tanto oportunidades de colaboración como nuevas tensiones sociales.

Este análisis pone en perspectiva no solo el impacto material del terremoto, sino también sus consecuencias de largo plazo en la configuración del tejido social y político de

Riobamba, destacando la interdependencia de los distintos sectores de la población durante un periodo crítico de su historia.

En el libro *El terremoto de Riobamba* de José Egred A., se lleva a cabo un análisis integral del devastador sismo ocurrido el 4 de febrero de 1797. Egred combina datos históricos y geofísicos para comprender no solo la magnitud y el impacto físico del evento, sino también sus implicaciones sociales, económicas y políticas. El autor utiliza una metodología rigurosa que incluye el análisis de documentos originales en archivos históricos nacionales e internacionales, como el Archivo General de Indias en España y el Archivo Nacional de Historia en Ecuador. (Egred A., 2000)

En su investigación titulada “*El Gran Terremoto de La Villa de Riobamba de 1797*”, Ronny Palacios Sánchez Frey, publicada en el repositorio institucional de la Universidad Central del Ecuador, se aborda de manera detallada las causas, el impacto y las consecuencias de este devastador evento natural. El autor analiza los efectos sociales, políticos y económicos del terremoto, destacando cómo este fenómeno transformó la estructura de la Villa de Riobamba, tanto en términos materiales como en las dinámicas de poder y organización social. Palacios subraya el papel fundamental de las autoridades coloniales y de la población local en los esfuerzos de reconstrucción, enfatizando la resiliencia de los habitantes frente a la magnitud del desastre. Este estudio constituye un aporte valioso para comprender las implicaciones históricas de este evento en el contexto de la sociedad colonial.

El estudio de este terremoto involucró datos de ámbito social, político, económico y tectono-geológico. Los 61 datos de documentos históricos, técnicos y científicos fueron utilizados para la evaluación de las intensidades (EMS-98 y ESI-07) y al mismo tiempo para obtener una solución con menor incertidumbre del epicentro, profundidad, magnitud momento y recurrencia sísmica. Los resultados obtenidos de epicentro en Calpi de ~7.7 Mw y 11.55 km de profundidad, muestran una clara diferencia con las ubicaciones de Baize et al. (2014) y Beauval et al. (2018). La nueva ubicación relacionada con la falla Pallatanga sección norte fue contrastada con un modelo digital de elevación del terreno y se definió una estructura orientada NE-SW que cruza la antigua Villa de Riobamba. (Sánchez Frey, 2021)

Otro estudio del Instituto Geofísico de la Escuela Politécnica Nacional aborda desde un punto de vista sismológico, este evento presentó casi todos los fenómenos asociados con terremotos de gran magnitud. Se observaron fracturas superficiales, levantamientos y

hundimientos del terreno, licuefacción del suelo, deslizamientos masivos, grietas profundas, bloqueos de ríos, avalanchas y ruidos subterráneos. Además, se ha sugerido que pudo haber una relación indirecta con la actividad volcánica de la zona. Estos efectos no se limitaron a Riobamba, sino que abarcaron todo el valle andino, desde la actual provincia de Chimborazo hasta Pichincha, según la división política contemporánea. (Instituto Geofísico Escuela Politécnica Nacional , 2012)

En el Instituto Superior Tecnológico Cruz Roja Ecuatoriana hace un análisis sobre observar las respuestas generadas tanto por las autoridades de la Real Audiencia de Quito como por la población afectada, quienes demostraron resiliencia y adaptabilidad frente al desastre. El análisis de estos eventos históricos no solo facilita una comprensión más profunda de las amenazas geológicas, sino que también promueve una mejor preparación para futuros desastres naturales, contribuyendo a la construcción de comunidades más seguras y sostenibles. (Revista de investigación académica y educación. Instituto Superior Tecnológico Cruz Roja Ecuatoriana, 2017)

La investigación también se centra en la importancia de estudiar estos eventos históricos no solo desde la perspectiva de los impactos inmediatos, sino también desde sus implicaciones a largo plazo. Esto incluye la comprensión de las dinámicas sociales, económicas y políticas que surgieron tras el desastre. Además, el estudio recalca que este tipo de análisis permite no solo una mejor comprensión de las amenazas geológicas y sus consecuencias, sino que también ofrece lecciones valiosas para la actualidad en cuanto a preparación, prevención y reconstrucción tras desastres.

Por último, el enfoque en la promoción de comunidades más seguras y sostenibles resalta la relevancia de las políticas públicas integradas con la participación ciudadana. Este tipo de investigaciones fomenta la generación de estrategias proactivas que fortalezcan tanto la infraestructura física como el tejido social, asegurando que las lecciones aprendidas del pasado sirvan como guía para enfrentar los desafíos de la naturaleza en el futuro.

2.2 FUNDAMENTACIÓN TEÓRICA

2.2.1 Contexto social cultural de Riobamba

La antigua Riobamba pertenecía a la jurisdicción de la Real Audiencia de Quito, la cual formaba parte del Virreinato del Nuevo Reino de Granada. Este virreinato fue creado en 1717

por la Corona Española para mejorar la administración y defensa de los territorios del norte de Sudamérica. Inicialmente, la Audiencia de Quito estuvo bajo la jurisdicción del Virreinato del Perú, pero tras varias reorganizaciones, quedó adscrita de manera definitiva al Nuevo Reino de Granada en 1739. (Recopilación de leyes de los reynos de las Indias: Agencia Estatal Boletín Oficial del Estado, 1680)

Durante el período colonial, la organización administrativa de los territorios americanos estuvo marcada por divisiones políticas que definían el control y gobierno de las diversas regiones. En el caso de Riobamba, para 1797, esta ciudad se encontraba bajo la jurisdicción del Virreinato de la Nueva Granada, al cual había sido transferida en 1739 tras una reorganización territorial. Antes de esta fecha, la región pertenecía al Virreinato del Perú, pero con la creación del Virreinato de la Nueva Granada, el territorio del Reino de Quito, que incluía la actual zona de Riobamba, pasó a formar parte de esta nueva entidad política y administrativa.

Riobamba fue fundada el 15 de agosto de 1534. Una de las ciudades más bellas de las Américas con un gran lleno de edificios e iglesias de belleza y esplendor. Según (Argüello Erazo, Villa Uvidia, & Palahuachi Sumba, 2020) la describen así “La Villa había prosperado... tenía características señoriales y elegantes... contaba con todos los servicios públicos, políticos sociales y religiosos de las ciudades y villas importantes. Era el lugar solariego de muchos nobles y caballeros de las principales órdenes de Caballerías”

El terremoto que destruyó Riobamba ocurrió en un contexto en el que las relaciones entre las autoridades virreinales, locales y las comunidades indígenas y mestizas eran complejas. El hecho de que Riobamba perteneciera al Virreinato de la Nueva Granada es significativo, ya que las decisiones sobre la reconstrucción de la ciudad, su traslado desde Cajabamba a la Llanura de Tapi, y la asignación de recursos para este proceso estuvieron influenciadas por las dinámicas políticas y económicas de este virreinato. Estas decisiones también reflejaron las prioridades de las autoridades coloniales y su relación con las realidades locales de la región andina. (Pinto Bernal, 2021)

En el siglo XIX, Riobamba era considerada la tercera ciudad más importante del territorio ecuatoriano. Riobamba se instaló en la llanura de Tapi tras un devastador terremoto que ocurrió el 4 de febrero de 1797 y sepultó la antigua ciudad de Cicalpa, ubicada a 14 kilómetros de distancia, actualmente al sur de la ciudad. Pese a estos cambios, Riobamba mantuvo su categoría a nivel nacional y, gracias a sus representantes, pudo haber continuado

desarrollándose económicamente, política, social y cultura. Puedo permitirse la construcción de escuelas, edificios, iglesias y otras estructuras. Necesario para el progreso de Riobamba y parte de las actividades urbanísticas de este siglo XIX. Su postura católica y conservadora fomentó el desarrollo institucional religiosamente. “... por ejemplo en 1838 se realizó la inauguración del Colegio San Felipe Neri, así como la construcción del Monasterio de la Concepción y de la Basílica del Sagrado Corazón de Jesús, que data de 1883.” (Lara Reyes, 2006)

Este marco administrativo y político es clave para entender cómo se gestionó el proceso de reconstrucción de Riobamba, ya que las directrices provinieron de un sistema virreinal que buscaba equilibrar las necesidades locales con los intereses más amplios de la Corona española. Además, la pertenencia de Riobamba al Virreinato de la Nueva Granada resalta la importancia de los vínculos regionales en la gestión de desastres y en la implementación de proyectos de reconstrucción en las colonias americanas.

2.2.2 Terremoto de Riobamba 1797

El terremoto de Riobamba ocurrido el 4 de febrero de 1797 fue una de las tragedias sísmicas más devastadoras de la historia ecuatoriana, con efectos que no solo destruyeron la ciudad, sino que también alteraron significativamente la geografía de la región. (Cajas, 2016)

2.2.2.1 Detalles sobre el sismo

- Hora y magnitud: Archivos suscitan que el 4 de febrero de 1797 a las 8 de la mañana ocurrió el devastador terremoto que pondría en jaque a la ciudad de Cajabamba. (Hassaurek, 1997)

Se estima que el terremoto tuvo una magnitud de 8.3 en la escala de Richter y alcanzó una intensidad de XI en la escala de Mercalli.

- Epicentro: El sismo tuvo su epicentro cerca del valle del río Chambo, afectando principalmente la ciudad de Riobamba, ubicada en una zona montañosa y tectónicamente activa.
- Origen tectónico: El terremoto se debió al movimiento de las placas tectónicas de Nazca y Sudamericana, una interacción que genera alta actividad sísmica en los Andes ecuatorianos. Este evento, en particular, parece haber involucrado un

deslizamiento en fallas locales, amplificando los efectos destructivos en la región. (Instituto Geofísico Escuela Politécnica Nacional , 2012)

2.2.2.2 Consecuencias directas

- **Destrucción física:** Riobamba, situada en el valle de Liribamba, fue completamente devastada. Los registros históricos indican que no quedó una sola edificación en pie. Grandes deslizamientos de tierra y licuefacción del suelo intensificaron la destrucción.
- **Cambio geográfico:** El terremoto generó una serie de alteraciones geográficas, entre ellas, el represamiento temporal de ríos y el surgimiento de nuevas grietas y fallas en el terreno. Algunos testimonios sugieren que parte de la ciudad fue "tragada" por el suelo.
- **Víctimas:** Se estima que el terremoto dejó aproximadamente 6,000 muertos, lo que representaba una parte significativa de la población de la ciudad en ese momento.
- **Impacto regional:** Las zonas aledañas también sufrieron graves daños, con muchas comunidades indígenas afectadas por deslizamientos y derrumbes.

2.2.3 Indígenas del Ecuador (dentro del Virreinato del Nuevo reino de Granda)

Durante el Virreinato del Nuevo Reino de Granada, el territorio de Riobamba, habitado principalmente por los puruháes, fue parte de una de las zonas indígenas más relevantes en la Sierra Central de Ecuador. Los puruháes mantenían una estructura social organizada en ayllus o comunidades, donde las relaciones de parentesco y el trabajo colectivo eran fundamentales. La economía de este grupo se basaba en la agricultura de cultivos como el maíz, la papa y la quinua, adaptados a las condiciones de los Andes, y en la ganadería.

Con la llegada de los colonizadores españoles, los indígenas puruháes fueron forzados a integrarse en el sistema de encomiendas y tributos, lo que les impuso nuevas formas de trabajo y explotación, como el sistema de mita, que les obligaba a trabajar en minas o en las haciendas coloniales. Esta presión también llevó a la resistencia indígena en varias ocasiones, manifestada en levantamientos y rebeliones locales, en las que luchaban contra las autoridades coloniales y los abusos de los encomenderos y corregidores.

Riobamba, ubicada estratégicamente en la ruta comercial entre la Sierra y la Costa, fue un importante centro para el intercambio de productos agrícolas, y los indígenas desempeñaron un papel crucial en este comercio. Además, a lo largo del siglo XVIII, los puruháes fueron afectados por la reubicación de Riobamba tras el terremoto de 1797, que destruyó la ciudad original en el valle de Liribamba y forzó su traslado a la meseta de Tapi, donde se fundó la nueva ciudad.

La interacción de los puruháes con el sistema colonial y su rol en la economía local fue clave para entender los cambios sociales y económicos en el contexto del Virreinato del Nuevo Reino de Granada. Sin embargo, su capacidad para mantener una identidad cultural y sus tradiciones a lo largo de los siglos también marcó una resistencia frente a la colonización. (Alvarado Cadena & Pérez Carillo, 2009)

2.2.4 Pérdida de vidas

El terremoto de Riobamba de 1797 fue una de las catástrofes más devastadoras en la historia de Ecuador. Este evento, que tuvo lugar el 4 de febrero, causó la pérdida de aproximadamente 6,000 a 10,000 vidas. La cifra incluye tanto a los habitantes de la ciudad como a los residentes de las zonas rurales circundantes, quienes sufrieron graves daños debido a la magnitud del sismo y a los deslizamientos de tierra provocados por el evento.

Las crónicas de la época describen cómo el terremoto destruyó completamente la ciudad de Riobamba, entonces ubicada en el valle de Liribamba, y generó alteraciones significativas en el paisaje, como el represamiento de ríos y el colapso de cerros cercanos. Muchas de las víctimas quedaron atrapadas bajo los escombros o fueron arrastradas por los aludes y deslizamientos de tierra que siguieron al sismo.

Aunque las estadísticas exactas son limitadas debido a las metodologías rudimentarias de la época, las pérdidas humanas evidencian la magnitud del desastre. El evento no solo dejó un impacto físico y social devastador, sino que también marcó un punto de inflexión en la historia de la región, al motivar la reubicación de la ciudad a la meseta de Tapi. (Instituto Geofísico Escuela Politécnica Nacional, 2012). Este suceso continúa siendo recordado como un símbolo de la resiliencia de la población de Riobamba y como un ejemplo de cómo los desastres naturales pueden transformar comunidades enteras.

2.2.5 Desplazamiento

Fue un proceso complejo marcado por decisiones estratégicas, dificultades logísticas y transformaciones sociales profundas. La destrucción total de la ciudad, ubicada originalmente en el valle de Liribamba, obligó a las autoridades coloniales y a la población a buscar una nueva ubicación que ofreciera mayor seguridad y mejores condiciones geográficas para la reconstrucción.

2.2.5.1 Razones para el desplazamiento

- Inhabitabilidad del área original: El valle de Liribamba quedó severamente afectado por el sismo, con la tierra fracturada y los ríos represados, lo que representaba riesgos de inundaciones y deslizamientos adicionales. Además, las estructuras supervivientes eran insuficientes para albergar a los sobrevivientes.
- Condiciones geográficas más seguras: La nueva ubicación elegida, conocida como la meseta de Tapi, ofrecía un terreno más estable, alejado de las fallas tectónicas que habían originado el desastre. Este lugar estaba ubicado a unos 14 kilómetros de la antigua ciudad.
- Decisión política-administrativa: Las autoridades coloniales, en conjunto con líderes religiosos y locales, determinaron que la reubicación permitiría una planificación urbana más adecuada y una reconstrucción eficiente, incorporando las lecciones aprendidas del desastre.

2.2.5.2 El proceso de desplazamiento

Movilización inicial: Tras el terremoto, los sobrevivientes comenzaron a trasladarse de manera improvisada hacia Tapi y otras áreas cercanas, llevando consigo lo poco que pudieron rescatar. Los primeros refugios consistieron en campamentos temporales hechos de madera y materiales básicos.

Planificación de la nueva ciudad: En Tapi, se diseñó un nuevo asentamiento urbano siguiendo un modelo cuadricular, característico de las ciudades coloniales. Este diseño no solo buscaba eficiencia, sino también responder a las necesidades religiosas y administrativas de la población. (Coronel Feijóo, 2006)

Participación de diversos grupos:

- Líderes religiosos: Las órdenes religiosas, especialmente los jesuitas y franciscanos, jugaron un papel clave al organizar a las comunidades y proporcionar asistencia.
- Indígenas puruháes: Como principales trabajadores, los indígenas desempeñaron un rol fundamental en la reconstrucción, aunque muchas veces bajo condiciones de explotación. (Coronel Feijoó, 2015)

Dificultades sociales: El terremoto no solo destruyó las infraestructuras físicas, sino también las dinámicas sociales. Las familias se dispersaron y muchos sobrevivientes enfrentaron pobreza extrema, lo que dificultó el proceso de reasentamiento.

El desplazamiento de la población no solo transformó el paisaje urbano, sino que también generó cambios sociales. La pérdida de viviendas, tierras y familiares afectó tanto a los criollos como a las comunidades indígenas. Sin embargo, la reconstrucción en Tapi representó un esfuerzo colectivo que marcó el inicio de una nueva etapa para Riobamba.

2.2.6 Trauma y Sufrimiento

Este desastre no solo destruyó el entorno físico y la infraestructura de la ciudad, sino que también dejó una huella psicológica significativa en los sobrevivientes. Las experiencias del terremoto y sus consecuencias inmediatas marcaron a la población, particularmente a las comunidades indígenas, criollas y mestizas que habitaban la región. La pérdida repentina de seres queridos, el colapso de viviendas y la imposibilidad de rescatar cuerpos atrapados bajo los escombros generaron un sentimiento de desesperación e impotencia generalizado. Las crónicas de la época relatan escenas de duelo masivo, con sobrevivientes buscando a sus familiares entre las ruinas y enfrentando el miedo constante a réplicas del terremoto.

Según (Egred A., 2000) describe que “Hubo poblaciones que nunca pudieron resarcirse de la catástrofe y el estado de atraso que les sobrevino persistió por el resto de su historia.”. Mediante esto nos podemos dar cuenta que no solo se perdió algo material, sino que, se perdió mucho más, tal vez dentro de esas poblaciones existieron tradiciones que nunca conoceremos y que por ende nunca conoceremos el amor y dedicación que pusieron en ello.

Pese al sufrimiento, la sociedad riobambeña mostró una notable capacidad de resiliencia. El proceso de reconstrucción física fue acompañado por un esfuerzo colectivo para

restaurar la cohesión social. La colaboración entre las élites criollas, los líderes religiosos y las comunidades indígenas permitió levantar una nueva ciudad que, aunque marcada por el dolor, reflejaba la voluntad de superar la tragedia y mirar hacia el futuro.

2.2.7 La Reconstrucción

Este proceso fue el resultado de esfuerzos colectivos que involucraron a diferentes sectores sociales, desde las autoridades coloniales y las élites locales hasta las comunidades indígenas y mestizas. La reconstrucción fue un proceso complejo, que abarcó aspectos urbanísticos, sociales y económicos, y que sentó las bases para el desarrollo posterior de la nueva Riobamba.

2.2.7.1 Aspectos Sociales

- **Movilización social y trabajo forzado:** La reconstrucción de Riobamba fue un esfuerzo conjunto que involucró a diferentes sectores de la sociedad. Las élites criollas jugaron un papel fundamental en la organización y financiamiento de la reconstrucción, pero fueron las comunidades indígenas las que asumieron gran parte del trabajo físico bajo condiciones de servidumbre.
- **Relaciones de poder y tensiones sociales:** La reconstrucción también expuso las luchas por el poder dentro de la sociedad riobambeña. Las élites criollas, que habían perdido poder debido al terremoto, intentaron consolidarse nuevamente, mientras que las autoridades coloniales, como el Barón de Carondelet, supervisaron el proceso de cerca. Además, las clases populares y las comunidades indígenas vieron la reconstrucción como una oportunidad para negociar mejoras en sus condiciones de vida, aunque sus esfuerzos a menudo fueron ignorados.
- **Transformación social:** La nueva ciudad implicaba también una transformación en las relaciones sociales. Las tensiones entre las clases bajas y altas se mantuvieron durante la reconstrucción, pero, a largo plazo, el proceso contribuyó a la consolidación de una identidad social riobambeña que, aunque marcada por las divisiones sociales, comenzó a identificar a la población como un colectivo resiliente.

2.2.7.2 Principales actores de la Reconstrucción,

- El Barón de Carondelet (Héctor de Carondelet)
- José Antonio Lizaraburu

- La Iglesia Católica
- El Cabildo de Riobamba
- Las Comunidades Indígenas (El Comercio , 2016)

Aunque el proceso de reconstrucción fue una muestra de resiliencia, también estuvo marcado por desafíos y tensiones. El conflicto entre las élites criollas y las autoridades coloniales, así como la explotación de las comunidades indígenas, creó un clima de desconfianza y resistencia. La falta de recursos y la imposición de nuevos impuestos también generaron tensiones sociales, lo que retrasó la completa recuperación de la ciudad. (Velasco, 1946)

CAPÍTULO III

3. MARCO METODOLÓGICO

3.1 MÉTODO DE INVESTIGACIÓN

3.1.1 Método histórico

El método histórico requiere un enfoque sistemático y riguroso para investigar y analizar hechos y sucesos del pasado, se utiliza para entender y reconstruir la historia identificando sus causas y consecuencias y patrones en el desarrollo de los acontecimientos para en el cual utiliza fuentes primarias como documentos originales, testimonios y fuentes secundarias como artículos, libros, investigaciones que interpreta fuentes primarias; en este sentido en mi investigación aplicaré este método, con el análisis y revisión documental de libros, revistas, artículos científicos, y lo que es más notable la revisión de archivos históricos, referentes a los acontecimientos ocurridos en las causas y consecuencias de la reconstrucción de Riobamba tras el terremoto de 1797 por medio de informes, decretos, actas de defunciones y comunicados a las autoridades al tratar de comunicar los hechos que han ocurrido, ya sea con el fin de recabar una información de fuente primaria y realizar un análisis historiográfico de dichos acontecimientos.

Obras de historiadores como Federico González Suárez en la Historia General de la República del Ecuador, que contextualizan la reconstrucción en el marco del proceso histórico de la colonia. Estudios contemporáneos, como el de la autora Rosario Coronel Feijóo con su libro el Poder local entre la Colonia y la República 1750 – 1812, que analizan los aspectos sociales y políticos del proceso de reconstrucción y el papel de los distintos actores involucrados. Adicionando libros como: El Reasentamiento de Riobamba del autor Juan Freile Granizo, Un día como hoy en la Historia de Riobamba del autor Carlos Ortiz Arellano, La provincia del Chimborazo en 1942, entre otros libros. Estas fuentes permiten identificar cómo se abordaron las consecuencias del terremoto y las dinámicas sociales que marcaron la reconstrucción de la ciudad.

3.1.2 Método Hemerográfico

El método hemerográfico nos permite analizar y estudiar prensa escrita especialmente periódicos y revistas para obtener información sobre un tema o un evento específico, en mi investigación este método lo utilizaré con el análisis de Revista de investigación académica y educación: Instituto superior tecnológico cruz roja ecuatoriana que se relaciona al tema análisis

historiográfico de la reconstrucción de Riobamba tras el terremoto de 1797. Mediante este método se trata de recopilar y coleccionar la información, de manera organizada y detallada de las distintas publicaciones seriadas con el propósito de descartar posibles equivocaciones de tal manera poder realizar un estudio metódico de los acontecimientos históricos que de esta manera permitan tener una información clara y concisa, en base a una elaboración de pequeños informes y fichas con los aspectos más importantes de un texto específico.

3.1.3 Método Analítico

“... el método analítico es un camino para llegar a un resultado mediante la descomposición de un fenómeno en sus elementos constitutivos.” (Lopera Echavarría, Ramírez Gómez, Zuluaga Aristazábal, & Ortiz Vanegas, 2010). Este enfoque permite descomponer el tema en sus elementos constitutivos, analizar cada uno de manera individual y comprender sus interrelaciones. Al emplear este método, se busca construir una narrativa coherente que explique las causas, consecuencias y dinámicas que caracterizaron este proceso histórico.

Mediante el análisis detallado de aspectos como los cambios topográficos ocasionados por el terremoto, las respuestas sociales y políticas de los diferentes actores involucrados, y las transformaciones económicas y urbanísticas de la región, el método analítico permite desentrañar la complejidad del evento. Cada componente del problema como los roles de los actores indígenas y criollos, las decisiones administrativas de la Real Audiencia de Quito, y la reorganización espacial de Riobamba es examinado en profundidad para comprender su contribución al proceso general de reconstrucción.

3.2 TIPOS DE INVESTIGACIÓN

3.2.1 Bibliográfica o documental

Permite recolectar datos históricos e informativos por medio de fuentes bibliográficas como: libros, revistas, publicaciones de la prensa local de la ciudad de Riobamba sobre los acontecimientos que se han dado en las causas y consecuencias de la reconstrucción de Riobamba tras el terremoto de 1797.

3.2.2 Explicativa

Este tipo de investigación permite explicar y describir los fenómenos y cambios sociales que se dieron durante la reconstrucción de Riobamba, más aún cuando Ecuador se hace

república en 1830. Entra en vigor la incógnita, cuando sucedió el terremoto que autoridad estaba vigente.

3.2.3 Descriptiva

Este tipo de investigación tiende a describir de manera holística los actos acontecidos en el momento que ocurrieron los sucesos tras el terremoto de 1797. Con el fin de emplearse como una investigación preliminar que precede a otro tipo de investigaciones más profundas.

3.3 DISEÑO DE INVESTIGACIÓN

El diseño de investigación utilizado en este análisis histórico es no experimental, ya que no manipula variables, sino que se limita a observar y analizar hechos históricos pasados a través de fuentes documentales. Asimismo, se adopta un estudio transversal, ya que se centra en un espacio y tiempo determinado: la reconstrucción de Riobamba tras el terremoto de 1797. Este enfoque permite analizar un momento específico en la historia desde diferentes perspectivas.

Este diseño se justifica como una indagación propia de las ciencias sociales, considerando como sujetos de estudio las relaciones sociales y políticas de la época. En este caso, se analizan las interacciones entre las comunidades indígenas, que desempeñaron un papel crucial en la reconstrucción, y la élite criolla y mestiza, que poseía poder económico y político, y que dirigió gran parte del proceso de reconstrucción bajo el control de la Real Audiencia.

El propósito de utilizar un enfoque transversal radica en que permite concentrar el análisis en un período específico (1797 y los años posteriores) para ofrecer una visión detallada y concreta del impacto social, urbano y económico de este evento. Además, esta metodología responde a la necesidad de lidiar con las limitaciones de información documental relacionadas con los eventos históricos de la época colonial y los primeros años de la reconstrucción.

3.4 TÉCNICAS E INSTRUMENTOS PARA LA RECOLECCIÓN DE DATOS

3.4.1 Técnicas

Empezaré indicando que una técnica de investigación es un conjunto de procedimientos o métodos específicos utilizados para recolectar, analizar y procesar datos con el propósito de responder a preguntas de investigación o alcanzar objetivos planteados en un estudio. Estas

técnicas varían según el enfoque metodológico (cualitativo o cuantitativo), la disciplina académica y la naturaleza del fenómeno estudiado. En mi investigación utilizaré técnicas de carácter cualitativo aplicados al estudio de la historia, en las que puedo detallar son las siguientes:

Análisis documental: En mi investigación utilizaré con el objeto de analizar información relevante sobre mi tema de estudio mediante el análisis de documentos escritos como libros, manuscritos, actas oficiales, crónicas, cartas en tres personajes involucrados en mi investigación e informes

Análisis de fuentes primarias: En mi investigación utilizare con el estudio y el análisis de documentos originales durante el periodo investigado lo cual me permite obtener datos directos que reflejan el contexto de la época.

Análisis de fuentes secundarias: En mi investigación lo desarrollaré con la evaluación de estudios previos realizados por otros investigadores como libros, artículos académicos y tesis.

Análisis comparativo: esta técnica utilice para comparar datos de distintas épocas y autores con el fin de interpretar patrones y diferencias, entender cambios y continuidad en los cambios históricos; en mi investigación se desarrolló esta técnica con el establecimiento de número de fallecidos producto del terremoto.

3.4.2 Instrumentos

Los instrumentos para la recolección de datos son herramientas específicas diseñadas para obtener información necesaria en un proceso de investigación. Entre los más comunes se encuentran cuestionarios, entrevistas, encuestas, observaciones y análisis documentales. Su función principal es asegurar que los datos recolectados sean precisos, relevantes y suficientes para responder a las preguntas de investigación, permitiendo así un análisis fundamentado y fiable. La adecuada elección y aplicación de estos instrumentos garantiza la validez y la confiabilidad de los resultados obtenidos.

Empezaré indicando que los instrumentos de investigación que se utiliza para recopilar información en procesos de investigación, en mi proyecto de investigación cualitativa es la ficha hemerográfica porque esta permite registrar la información de fuentes primarias, generando un análisis histórico por medio de la revisión archivos de la prensa local, revistas,

diarios, juicios e informes de las causas y consecuencias del terremoto de Riobamba de 1797, también se utilizará el registro fotográfico de los archivos históricos que sirve para establecer el análisis del comportamiento social de la sociedad riobambeña (indígenas, mestizos y blancos) quienes tenían el poder político y económico, por otro lado la utilización de la ficha bibliográfica de fuente secundaria para el registro de datos de los (libros, artículos y revistas) a cerca de las sublevación indígenas; además se recolectó y analizo mapas que constituyeron representaciones graficas de espacios históricos de la antigua ciudad de Riobamba y el diseño del mapa por Darquea que representaría la nueva ciudad de Riobamba.

A continuación, se presenta algunas de las fichas hemerográficas que se usaron para recopilar información sobre la reconstrucción de Riobamba:

Tabla 1 Ficha Hemerográfica N.º 1

Autor/a	Coronel Feijóo, Rosario
Título del libro	Poder local entre la Colonia y la República. Riobamba, 1750-1812.
Editorial	Quito: Universidad Andina Simón Bolívar, Sede Ecuador / Corporación Editora Nacional
Número de páginas	278
Fecha de publicación	2015

Elaborado por: Katherine Talahua

Tabla 2 Ficha Hemerográfica N.º 2

Autor:	Instituto Geofísico - Escuela Politécnica Nacional.
Título del artículo:	"El terremoto de Riobamba del 4 de febrero de 1797".
Título de la publicación:	Noticias - Instituto Geofísico.
Fecha de publicación:	2014.

Elaborado por: Katherine Talahua

Tabla 3 Ficha Hemerográfica N.º 3

Autor:	Egred, José
Título del artículo:	"El terremoto de Riobamba del 4 de febrero de 1797"
Título de la publicación:	Investigaciones en Geociencias, Vol. 1

Editorial:	IRD-Instituto Geofísico, Corporación
	Editora Nacional
Lugar de publicación:	Quito, Ecuador
Año de publicación:	2004
Páginas:	133-161

Elaborado por: Katherine Talahua

CAPÍTULO IV

4. RESULTADOS Y DISCUSIÓN

4.1 RESULTADOS

4.1.1 Reconstrucción de Riobamba tras el terremoto de 1797

La reconstrucción de Riobamba, como muchas creerán, no fue una decisión fácil de tomar, sino que tomo un cierto tiempo para que pudiera salir a la luz, si quiera la idea, de poder reconstruirla. Como se es de esperar, el proceso de reconstrucción fue muy largo y, claramente, demasiado difícil. Cuando sucedió el terremoto, en la presidencia de la real Audiencia de Quito (que fue establecida oficialmente mediante una cédula real emitida el 29 de agosto de 1563 por el rey Felipe II de España) estaba como presidente Luis Muñoz de Guzmán, de nacimiento español que gobernaba el territorio (bajo la corona española). El sábado 4 de febrero de 1797, varios historiadores, comentan que se escuchó como del interior de la tierra emergía estruendos muy fuertes, sin embargo, los habitantes de la antigua Riobamba no le dieron mucha importancia, hasta que por el auge de las 8 de la mañana empezó la tierra a sacudirse con brusquedad.

Muchos habitantes riobambeños, se encontraban en misa, y que, en el momento del suceso, no supieron reaccionar y quedaron enterrados entre los escombros de las iglesias, ya que ninguna edificación quedo en pie después de, aproximadamente, de cuatro minutos. Este lapso, aunque breve en términos absolutos, resultó devastador debido a la intensidad del sismo y al alcance de su impacto. Durante esos minutos, la energía liberada no solo destruyó casi por completo la ciudad de Riobamba, sino que también causó profundos cambios en la topografía de los Andes centrales. Según (Hassaurek, 1997) comenta que “con excepción de cuatrocientos ochenta personas lograron escapar, todos los habitantes perecieron. El terremoto fue tal que la faz de la región cambió por completo (...) El lugar donde se halla la ciudad fue partido en dos, ahora corre un riachuelo donde antes no existía”.

Durante el cataclismo, la antigua Riobamba quedo sin ayuntamiento ya que ambos alcaldes perecieron, José Larrea Villavicencio y Mariano Dávalos Velasco según Gonzáles Suárez. Solo quedo en pie el corregidor Vicente Molina, sin embargo, este muy aturdido y choqueado por el reciente suceso, no podía emitir ninguna disposición para con pueblo y este quedó abandonado sin justicia misma. Datos de la época dictaban que, en primer lugar, murieron de 6.000 a 7.000 personas, sin embargo, esta cifra cambiaría. Mas adelante según

(Morales Mejía, 1998) “los datos más certeros hablan de entre 20.000 a 30.000 personas desaparecidas”.

Tabla 4 Corregimiento de Riobamba fallecidos (primeros reportes)

Lugares	Religiosos de ambos sexos	Clérigos	Nobles	Blancos Mestizos	Indios	Totales
Riobamba	28	9	90	4.545	305	4.977
Sicalpa		1			28	29
Cajabamba		1			185	186
Columbe				4	20	24
Guamote					21	21
Pungalá				4	8	12
Licto				18	72	90
Punín – Yaruquies		1		4	84	89
San Luis				8	7	15
Achambo		1	10	55	34	100
Quimiag					1	1
Penipe				5	4	9
Guanando				189	72	261
Cubijies – Ilapo				5	12	17
Guano				46	14	60
San Andrés			3	6	32	41
Licán				1	16	17
Calpi				2	65	67
Alausí				2		2
Tixán			1	40		41
Chunchi			3	2		5
Totales	28	13	107	4.936	980	6.064

Fuente: Biblioteca Municipal de Riobamba, libros: La Provincia del Chimborazo en 1942 (Castillo Jácome & Paredes, 1942).

Elaborados por: Katherine Talahua

Es evidente también que la religión estaba presente en todo momento pues en los reportes se escribe de primero a los pertenecientes de la iglesia. Añadiendo que pocos días después del terremoto las pocas religiosas que sobrevivieron (12) en el antiguo convento de La Concepción fueron trasladadas a Quito resguardándose en El Carmen de Quito.

Tabla 5 Víctimas del Terremoto de Riobamba de 1797

Región/Zona afectada	Cantidad estimada de víctimas	Contexto y detalles
Ciudad de Riobamba	7.000 – 8.000	La ciudad fue completamente destruida por el terremoto. La mayoría de

		las víctimas quedaron atrapadas bajo los escombros.
Áreas rurales cercanas	4.000 – 6.000	Deslizamientos de tierra y alteraciones geográficas como el represamiento de ríos afectaron a comunidades indígenas y campesinas.
Región sur del volcán Chimborazo	600 – 2.000	La proximidad al epicentro intensificó el daño en estas zonas, habitadas principalmente por pueblos indígenas puruháes.
Otras localidades (Guano, Penipe)	400 – 3.000	Las zonas aledañas sufrieron daños significativos por réplicas y la propagación de deslizamientos de tierra.
Total estimado	12.000 – 19.000	Representa una de las tragedias más letales en la historia del Ecuador colonial.

Fuente: Instituto Geofísico Escuela Politécnica Nacional, víctimas del terremoto de Riobamba de 1797.
Elaborado por: Katherine Talahua

Tuvieron que pasar dos años, el 3 de febrero de 1799, cuando Luis Francisco Barón de Carondelet entra en el panorama de la Real Audiencia de Quito, tomando posesión de la presidencia. Haciendo de su primer movimiento como gobernador llevar a cabo la fundación de la nueva Riobamba. Está claro que no fue una tarea fácil, puesto que se encontró con, los pocos que habían sobrevivido, una segmentación evidente. Ya que había algunos que propusieron realzar la ciudad en el mismo terreno donde se había destruido. Cosa que la mayoría rechazó, puesto que ya lo consideraban la morada de sus seres queridos fallecidos sin poder encontrarlos. Después de haber pasado el suceso, los pocos habitantes que sobrevivieron trataron de construir chozas improvisadas con paja y palos que iban recogiendo de las ruinas que había quedado. Sin embargo, al momento de construir las chozas lo hicieron encima de donde se había formado un cementerio. Las condiciones eran insalubres ya que los cadáveres en proceso de putrefacción hacían que las personas pasaran por enfermedades e infecciones. (Castillo Jácome & Paredes, 1942)

4.1.2 Luis Muñoz de Guzmán

En ese tiempo, la corrupción y el desinterés del gobierno ya era algo con lo que las personas lidiaban a diario, un claro ejemplo fue el gobernador Luis Muñoz de Guzmán un

oficial de marina española que ejercía bajo la corona de Carlos IV. Según González Suárez narra que, en Quito, aun cuando la pobreza era el día a día de la ciudad, lograron recolectar cuatrocientos pesos para ir a el llamado de auxilio de Riobamba. Los quiteños solidarizados con el suceso que había sacudido a sus hermanos riobambeños, hicieron un pedido que del Tesoro Real se ayudara con alguna cifra de dinero para auxiliar a la ciudad de Riobamba. No obstante, se encontraron con una amarga resolución que, según (Morales Mejía, 1998) “el dinero del Rey es sagrado (...) no se puede tocar el dinero de su Majestad: en ningún de los terremotos pasados se ha dado auxilio ninguno de las cajas reales”.

Se relata que era tan poco su interés en el territorio que, a los pocos meses, cuando salió de Quito hacia Chile, acabando con su periodo de gobierno, se fue llevando más de sesenta mil pesos en moneda sellada. Aun cuando los quiteños había pedido auxilio para sus hermanos riobambeños, solo no ayudo económicamente, sino que también interfirió en la ayuda solicitada al rey. Según (González Suárez, 1894) rectifica que “Las cosechas están intactas, no hay necesidad de socorros” escribía al Consejo de Indias el gobernador Muñoz.

4.1.3 Luis Francisco Barón de Carondelet

El Barón de Carondelet, quien ejerció la presidencia de la Real Audiencia de Quito entre 1799 y 1809, desempeñó un papel fundamental en la reconstrucción de la ciudad de Riobamba tras el devastador terremoto de 1797. Su intervención fue clave, no solo en la restauración material de la ciudad, sino también en la organización de la respuesta social y económica frente a la catástrofe que afectó a la población y la infraestructura de la ciudad. Después del terremoto, Carondelet promovió activamente la distribución de recursos para la restauración de las infraestructuras más afectadas, como las iglesias, edificios públicos y viviendas. Se prestó especial atención a la restauración de la Catedral y de otras iglesias principales, que no solo representaban centros de culto, sino también símbolos espirituales y sociales de Riobamba. La prioridad fue asegurar que estos edificios clave fueran reconstruidos lo más rápido posible, ya que su reconstrucción era esencial tanto para la práctica religiosa como para la cohesión social de la ciudad.

Se encargó de organizar la reconstrucción de Riobamba siguiendo planes urbanos más estructurados y considerando las necesidades de seguridad ante posibles futuros desastres. La restauración de la ciudad no solo se limitó a la reparación de edificaciones, sino que también se incorporaron mejoras en la planificación urbana, con el fin de reducir la vulnerabilidad ante

futuros sismos. Esta planificación incluyó la construcción de viviendas y edificios públicos en zonas más seguras y la mejora de las infraestructuras básicas, lo que permitió un desarrollo más ordenado y resistente, relata (Coronel Feijoó, 2015).

Tabla 6 Iglesias destruidas en el terremoto de 1797

Nombre de la iglesia	Estado tras el terremoto	Ubicación	Descripción
Iglesia de la Compañía	Totalmente destruida	Riobamba	La iglesia, perteneciente a los Jesuitas, era uno de los edificios más emblemáticos. Se perdió casi toda su infraestructura, incluida su decoración.
Iglesia de San Sebastián	Graves daños estructurales	Riobamba	Sufrió una destrucción parcial, con el derrumbe de gran parte de su estructura, aunque los muros se mantuvieron en pie.
Iglesia de San Francisco	Colapsada	Riobamba	El convento franciscano y la iglesia fueron gravemente afectados, lo que obligó a la comunidad a buscar refugio en áreas aledañas.
Iglesia de Santo Domingo	Destrucción parcial	Riobamba	Los muros exteriores fueron destruidos y la iglesia quedó parcialmente en ruinas, afectando tanto a la estructura como a su interior.
Iglesia Matriz (Catedral)	Totalmente colapsada	Riobamba	El edificio central de la ciudad, considerado el corazón religioso de Riobamba, colapsó por completo, destruyendo altares y objetos litúrgicos valiosos.

Fuente: Biblioteca Municipal de Riobamba, libros: El terremoto de Riobamba (Egred A., 2000), El poder local entre la colonia y la república (1750-1812) (Coronel Feijoó, 2015) Historia general de la República del Ecuador. Tomo V: La colonia o el Ecuador durante el gobierno de los Reyes de España (1564-1809) (González Suárez, 1894)

Elaborado por: Katherine Talahua

Pese a la situación que estaba mejorando, otro acontecimiento salió a flote, ¿dónde se asentaría la nueva ciudad de Riobamba?, ¿cuál era las expectativas que tenían los afligidos moradores de la ciudad destruida? A escena salieron dos opciones: La Llanura de Gatazo y la Llanura de Tapi.

4.1.4 José Antonio de Lizarzaburu

José Antonio de Lizarzaburu corregidor de Riobamba desempeñó un papel fundamental en la reorganización y reconstrucción de Riobamba. Fue parte de la comisión designada para evaluar los posibles sitios para el reasentamiento de la ciudad, que había sido devastada por el desastre. Junto con otros miembros de la comisión, Lizarzaburu llevó a cabo un levantamiento detallado de las tierras de la llanura de Tapi, lo que permitió que, finalmente, se tomara la decisión de trasladar la ciudad a este nuevo emplazamiento.

Su informe sobre las condiciones del terreno, incluyendo la viabilidad de la conducción de agua desde el río Licán, fue crucial para la aprobación del traslado y no solo hizo (junto con sus colegas Andrés Falconi y Vicente Antonio de León) sino que también hizo el presupuesto con lo que llevarían a cabo dicha operación. Según (Castillo Jácome & Paredes, 1942) manifiesta que “Don José Antonio de Lizarzaburu opinaba que, en pocos meses de trabajo, y con tres mil pesos (...) el agua bañaría la llanura de Tapi”

Además de su labor en la selección del sitio, Lizarzaburu participó activamente en la supervisión de la implementación de las decisiones tomadas por el presidente Carondelet. Fue esencial en la administración de los esfuerzos de reconstrucción y en la reorganización social de la nueva villa. Su implicación ayudó a asegurar que los planes de reubicación se concretaran, a pesar de las disputas entre los vecinos y las dificultades económicas y sociales que caracterizaron este proceso. También habiendo intercambiado varias cartas con el rey informando sobre los avances en la reconstrucción haciendo posible que quedara información de primera fuente. (Véase anexo 3, cartas intercambiadas)

4.1.5 Bernardo Darquea

En el caso de Riobamba, Darquea tras una examinación tramo a tramo tanto de Gatazo como de Tapi que dio como resolución que Tapi sería mejor asentamiento que Gatazo. Presentó una propuesta innovadora para la reconstrucción de la ciudad, basada en un diseño urbano con características modernas y funcionales. Su plan incluía la disposición de calles en un sistema de cruceros, acompañado por espacios públicos bien definidos y una planificación arquitectónica pensada para resistir futuros desastres. Las iglesias conventuales y otros edificios clave estaban estratégicamente ubicados en plazas y plazoletas, promoviendo la armonía entre lo funcional y lo estético.

A pesar de la solidez de sus propuestas, estas no fueron finalmente adoptadas debido a la preferencia de las autoridades por un trazado en cuadrícula más tradicional, siguiendo las disposiciones de las Leyes de Indias y buscando replicar, en la medida de lo posible, el antiguo diseño urbano de Riobamba antes del terremoto. No obstante, su trabajo dejó un legado importante en el pensamiento urbanístico y en la manera en que se planificaron ciudades en la región andina durante ese periodo. (Paniagua Pérez, 2006).

4.2 DISCUSIÓN

4.2.1 Gatazo y Tapi

Gatazo se encuentra al sur de la Provincia de Chimborazo y a 12 km de la ciudad de Riobamba, "Sultana de los Andes", a 5 km de distancia al Norte de la parroquia Cajabamba, cabecera cantonal del cantón Colta. Mientras que Tapi se encuentra al este de Cajabamba, a 20 o 21 km de distancia dentro de la provincia de Chimborazo, en medio de Guano, Cubijés, San Luisa y Yaruqués.

Casi mes y medio después del fenómeno telúrico, el 21 de marzo de 1797 los pocos vecinos que habían pasado por esa tragedia se reúnen en Cajabamba y se llevó a cabo una asamblea pública (cabildo abierto) donde los presentes manifestaron sus ideas. En Gatazo hay aguas, el llano es extenso y con una pendiente suave, donde se podrá dar escape a las aguas de la ciudad. Por otro la expusieron a Tapi; carece de agua, ubicada a tres leguas de Cajabamba, árido, desahuciable, estéril con demasiados vientos fuertes que levantan torbellinos de polvo, no habría como un árbol pudiera crecer y ni siquiera cultivar legumbre alguna, relata Morales Mejía.

Los moradores que se inclinaban por Tapi defendían su resolución alegando que Gatazo era propiedad de particulares (propiedad privada) y que cada vecino tendría que comprar un pedazo de terreno para poder levantar su casa, que era muy frío, azotado por vientos y que la humedad haría del ambiente lúgubre y enfermizo. Por otro lado, estaba Tapi, que era realengo (perteneciente al estado) y que allí levantar su morada no les costaría nada, hablando en lo posible de no comprar el terreno, y el agua se conduciría con constante trabajo.

Para el trabajo de examinar si era posible llevar agua a Tapi creando un canal, se nombró una comisión, donde se encontraba José Antonio Lizarzaburu, Andrés Falconí y Vicente Antonio León. Quienes de una gran y arduo trabajo llegaron a la terminación de que si era posible la acequia. Sin embargo, las enemistades que existían entre los vecinos y pese a la orden de la Real Audiencia, se vio postergada el inicio del levantamiento de la ciudad, el juego de castas y las rivalidades encarnizadas fruto de los pocos recursos que les quedaban dieron paso a la demora de seguir con el plan de asentarlo en Tapi. Fue tal la discusión que se nombró una personal imparcial Bernardo Darquea, el corregidor de Ambato en 1797.

4.2.2 La ciudad destruida

Riobamba capital de la provincia de Chimborazo, su antigua población fue fundada en 1533 por el español Sebastián de Benalcázar; albergaba 20.000 habitantes, iglesias, monasterios y un hospital que destruyó el terremoto, suceso donde perecieron la mayoría de sus habitantes.

El de 1797 no fue el primer terremoto que sufrió Riobamba; en 1645 aconteció el primero de los que hace mención especial la historia; el 30 de diciembre de 1778 tuvo lugar el segundo, entre las diez y once de la noche, y fue tan recio el sacudimiento de la tierra, que las campanas de la iglesia matriz se repicaron por sí mismas; los temblores continuaron, principalmente en Penipe y en toda la cordillera oriental. El tercero y más famoso, el que destruyó por completo la ciudad y los pueblos de todas esas provincias, fue el de febrero de 1797. (González Suárez, 1894)

El autor (Morales Mejía, 1998) señala que “(...) tal vez no haya otras ruinas más terribles que las dejadas por las tremendas convulsiones de Riobamba. Muchas de ellas pueden apreciarse en los declives montañosos, a los costados del valle, en donde ahora se levanta la nueva villa”

Tabla 7 Réplicas

Fecha	Intensidad	Hora
Febrero (1797) 4	IV	10h
4	IV	16h
4	III	22h
4	III	23h
5	VII Notables daños nuevamente	12h 45m
6	V	16h
8	VI Daños moderados	19h 30m
Marzo 20	III	–
Abril	Se sigue sintiendo temblores moderados sin provocar daños	–
Mayo	De este mes en adelante hay temblores débiles y moderados por algunos meses	–

Nota: Para poder leer la tabla, en anexos (anexo 5) se encuentra la escala internacional de intensidades MSK (abreviada)

Fuente: Instituto Geofísico Escuela Politécnica Nacional, Catálogo de Terremotos del Ecuador – Hipocentros; Biblioteca Municipal de Riobamba, libros: El terremoto de Riobamba (Egred A., 2000).

Elaborado por: Katherine Talahua

4.2.3 El indio Sepla

El cacique indígena Sepla o Leandro Sepla y Oro desempeñó un papel destacado en la reconstrucción de Riobamba tras el devastador terremoto de 1797. Su liderazgo fue crucial para movilizar a las comunidades indígenas de la región, quienes participaron activamente en las labores de traslado y edificación de la nueva ciudad en la llanura de Tapi. Sepla se distinguió por su capacidad de organización, motivando a los indígenas para participar en la construcción de viviendas, habilitación de terrenos y reconstrucción de infraestructura básica.

El autor Daniel Pazmiño Guadalupe menciona que Sepla y Oro llegó a poseer fortuna en propiedades y manejaba a sus súbditos indígenas que laboraban como sus peones, entre otras cosas. También se dice que Sepla y Oro donó algunas “caballerías” de terreno, financió la apertura de la acequia para el agua, y colaboro en persona con la comisión que midió las calles de Tapi. (Pazmiño Guadalupe, 2015)

El rol de Sepla no se limitó únicamente a las tareas físicas. Como representante de los pueblos indígenas, también medió con las autoridades criollas y españolas, garantizando que las necesidades y derechos de las comunidades fueran considerados en el proceso de reubicación. En una época marcada por desigualdades sociales y económicas, su liderazgo fomentó una participación comunitaria significativa que ayudó a superar los retos impuestos por la catástrofe. (Kolberg, 1996)

4.2.4 El papel de los indígenas en la reconstrucción de Riobamba tras el terremoto de 1797

Los indígenas se convirtieron en actores esenciales durante este proceso, desempeñando múltiples funciones que fueron cruciales para la recuperación y reubicación de la ciudad. Según el autor (Ortiz Arellano, 2015) redacta que “Abril 1 (1799). Comienza el traslado de la villa de Riobamba al sitio de Tapi. Algunos consideran esta fecha como la de la nueva fundación de Riobamba; pero no es fundación, sino reasentamiento, y fue solamente el inicio de la traslación de los materiales. Estas acciones se extendieron hasta el 31 de octubre. Se organizó la participación de los indios de todos los pueblos para el trabajo de cargar las cosas”. Tras lo mencionado podemos inferir que desde siempre el blanco ha subyugado al indio, incluso en momentos de tristeza y desconsuelo.

Siendo así, los indígenas aportaron la mano de obra necesaria para las labores de reconstrucción física de la ciudad. Sus habilidades en albañilería, carpintería y construcción general resultaron indispensables para la edificación de infraestructuras clave como iglesias, edificios administrativos y viviendas. Trabajaron bajo condiciones frecuentemente adversas, a menudo organizados mediante sistemas de trabajo forzado como el tributo o la mita, que garantizaban una fuerza laboral constante para llevar a cabo estas tareas.

Además, aunque la planificación urbana estuvo bajo el control de las autoridades coloniales y las élites criollas, los indígenas participaron activamente en la ejecución de los proyectos. Esto incluyó la habilitación del nuevo emplazamiento en la llanura de Tapi, una tarea que requirió el acondicionamiento del terreno, la construcción de calles y la edificación inicial de la nueva ciudad. En el ámbito religioso y cultural, los indígenas también desempeñaron un papel importante en la restauración de iglesias, la reconstrucción de altares y la creación de ornamentos sagrados. Este trabajo fue esencial para restablecer las prácticas religiosas, que eran un pilar central de la sociedad de la época. Su labor en la restauración de

imágenes religiosas y otros objetos litúrgicos reflejó la capacidad de las comunidades indígenas para adaptarse y colaborar en momentos de crisis.

No obstante, la relación entre las autoridades coloniales y las comunidades indígenas durante este proceso estuvo marcada por tensiones. Aunque su labor fue indispensable, los indígenas a menudo enfrentaron condiciones de trabajo duras y desiguales, con escaso reconocimiento de su contribución en los registros oficiales. No obstante, su participación en la reconstrucción de Riobamba es un testimonio de su resiliencia y compromiso con la recuperación de la ciudad.

El aporte indígena no solo fue físico, sino también social, demostrando la capacidad de las comunidades para sobrellevar adversidades y contribuir al renacimiento de una ciudad devastada. Este papel, aunque a menudo invisibilizado en las narrativas oficiales, es fundamental para entender la historia de Riobamba y la reconstrucción de su tejido urbano y social tras el terremoto. (González Suárez, 1894)

Tabla 8 Pérdidas Humanas y Materiales por Zonas

Zona o Ciudad	Vidas perdidas	Edificaciones perdidas	Detalles
Riobamba (Cajabamba)	6.000	90% de las edificaciones	Epicentro; derrumbes masivos, pérdida casi total de iglesias
Ambato	2.000	70% de viviendas	Daños severos en la zona urbana, incluidas estructuras religiosas.
Guano	500	80% de edificaciones	Afectaciones masivas en viviendas y campos agrícolas. Derrumbes parciales y pérdidas en mercados y viviendas.
Latacunga	1.500	50% de infraestructuras	Derrumbes parciales y pérdidas en mercados y viviendas.
Pelileo	1.200	65% de las construcciones	Destrucción significativa; se reportaron grandes grietas.

Chimbo	800	40% de estructuras afectadas	Menores daños comparados con el epicentro.
---------------	-----	------------------------------	--

Fuente: Instituto Geofísico Escuela Politécnica Nacional, víctimas del terremoto de Riobamba de 1797.
Elaborador por: Katherine Talahua

4.2.5 Aspectos religiosos

La profunda fe católica que predominaba en la época colonial moldeó profundamente todos los aspectos de la vida en la Real Audiencia de Quito, desde lo social hasta lo político y cultural. Este fervor religioso se intensificaba en tiempos de calamidades naturales, como el terremoto de Riobamba de 1797, llevando a la población y las autoridades a buscar refugio espiritual como primera reacción ante los desastres.

El papel central de la religión en las respuestas colectivas se manifestó en actos públicos de devoción, como procesiones, rogativas y rituales de expiación, que involucraban tanto a las élites como al pueblo común. Ejemplo de esta actitud fue el proceder del presidente de la Real Audiencia, José García Muñoz de Guzmán, quien, ante la emergencia, priorizó la expresión de su fe religiosa al dirigirse al santuario de El Quinche para cumplir con votos de gratitud, en lugar de centrar su atención inicial en la gestión del desastre.

En las regiones afectadas directamente por el terremoto, las manifestaciones religiosas incluían confesiones públicas, clamores por perdón divino y actos de penitencia colectiva. Por otro lado, en ciudades menos afectadas como Quito, las celebraciones religiosas se enfocaron en acciones de gracias, agradeciendo lo que se percibía como la protección divina. En este contexto, Muñoz de Guzmán incluso solicitó al rey la institución de una fiesta anual cada 4 de febrero para conmemorar la misericordia divina que, según él, protegió a Quito de mayores estragos.

Estos comportamientos reflejan no solo el arraigo de la religión en el tejido social de la época, sino también las tensiones entre las respuestas espirituales y las necesidades prácticas de las comunidades afectadas. Aunque hoy algunas de estas prácticas puedan parecer extremas o fanáticas, en su contexto histórico representaban una forma colectiva de buscar consuelo, orden y sentido frente a la devastación causada por los desastres naturales. El autor Juan de Dios Navas E. lo menciona así:

Entre los diversos cuidados a que ha estado dedicada mi atención con motivo de los grandes estragos que ha ocasionado en la mayor parte de los Pueblos de esta Provincia de mi mando, el Terremoto del día cuatro de Febrero último, no he perdido de vista la principal obligación y es la de proponer a V.S. mi intención de que se jure perpetuamente una Fiesta solemne en acción de gracias a la inmaculada Virgen María con la advocación de Nuestra Señora de Guadalupe y que anualmente se celebre. (Navas E., 1926)

En el contexto del terremoto de 1797, el respeto y atención prioritarios hacia los aspectos eclesiásticos quedaron evidenciados en la manera en que se documentaron los efectos del desastre. Las narraciones de la época suelen comenzar con una descripción detallada de los daños sufridos por iglesias, conventos y otras edificaciones religiosas. Estas estructuras, al ser vistas como símbolos del poder espiritual y del orden colonial, recibieron una atención prioritaria para su inspección, reparación y restauración.

El mismo día del terremoto, en Quito se llevaron a cabo inspecciones de los templos dañados, seguidas por el nombramiento de peritos para evaluar las reparaciones necesarias. A corto plazo, se destinaron recursos del erario público para iniciar las obras, reflejando la importancia que las autoridades coloniales otorgaban a las instituciones religiosas como pilares de la estabilidad social y cultural. En contraste, las viviendas particulares, las haciendas y, especialmente, los hogares indígenas recibieron una atención mínima o casi nula en los registros oficiales.

Esta prioridad hacia lo eclesiástico también se evidenció en el tratamiento de las víctimas. En las listas de fallecidos, los religiosos ocupaban los primeros lugares en importancia, reflejando el estatus social que se les otorgaba. Este enfoque evidencia una marcada disparidad en el tratamiento de las distintas clases sociales durante la catástrofe, donde la preservación de los símbolos de poder y fe prevalecía sobre la atención a las necesidades materiales y humanas de la población más vulnerable. La gestión del desastre en este contexto muestra cómo las jerarquías coloniales y religiosas moldearon las respuestas institucionales, perpetuando desigualdades estructurales incluso en medio de la devastación generalizada.

Sin embargo, también, aunque no siempre se mencionan individualmente, las autoridades eclesiásticas, como obispos y párrocos, lideraron iniciativas para garantizar la

continuidad de la vida religiosa en las nuevas ubicaciones, un aspecto esencial en la reconstrucción tanto material como moral de la ciudad.

4.2.6 Consecuencias después del terremoto

Las consecuencias en Riobamba y sus alrededores fueron profundas y abarcaron diversas áreas de la vida social, económica y política. Entre los principales efectos post-sismo se incluyen problemas sanitarios, económicos y sociales que afectaron gravemente la región. (González Suárez, 1894)

El ambiente insalubre y la escasez de suministros, especialmente de agua potable, afectaron la salud pública. La atención a los heridos fue insuficiente, y la desorganización social generó complicaciones adicionales. A esto se sumaron problemas legales relacionados con la propiedad de tierras y hurtos. También se presentaron dificultades para la reubicación de la ciudad, debido al fallecimiento de muchas autoridades locales.

El terremoto afectó gravemente la economía local. La especulación de precios fue un problema que las autoridades intentaron controlar, pero sin éxito, lo que provocó un desabastecimiento generalizado. La pérdida de cosechas, la destrucción de terrenos agrícolas y la escasez de semillas, junto con la falta de mano de obra debido a la mortalidad y fuga de la población, dificultaron la recuperación agrícola. Además, la destrucción de los molinos que procesaban harinas contribuyó a la escasez de alimentos básicos, como el pan. La infraestructura vial también sufrió grandes daños, lo que impidió el comercio de víveres y bienes esenciales provenientes de la costa, como la sal y otros productos. A nivel industrial, la destrucción de obrajes y centros de producción, como el obraje de San Ydelfonso, afectó gravemente la economía, ya que estos productos abastecían tanto el mercado local como internacional.

La reorganización política fue urgente debido al fallecimiento de muchas de las autoridades locales. El presidente Muñoz de Guzmán, al abandonar Quito, retiró los fondos de la caja real, dejando a su sucesor, el Barón de Carondelet, sin recursos para asistir a la población. La respuesta oficial fue limitada, y gran parte de la reconstrucción fue asumida por los hacendados y la población local, aunque en muchos casos, esto se debió más a intereses privados que a un sentido de solidaridad colectiva.

4.2.7 La ciudad se levanta

La primera tarea esencial del Barón de Carondelet al asumir la presidencia de Quito fue colaborar en la reconstrucción de las ciudades afectadas por el terremoto de 1797, con especial énfasis en Riobamba. Este proceso fue complejo, ya que incluyó el cambio de ubicación de la ciudad y las tensiones generadas por los intereses sociales, económicos y personales de las familias influyentes. En el proceso de selección del nuevo emplazamiento, se discutieron factores como la topografía y los conflictos relacionados con la delimitación de propiedades. Finalmente, tras largos debates y deliberaciones, se optó por la llanura de Tapi como nuevo sitio para Riobamba, aunque la decisión generó más disputas.

La resistencia al traslado fue significativa, especialmente por parte de algunos vecinos que querían permanecer en el antiguo emplazamiento. Sin embargo, la elección de Tapi fue respaldada por una comisión que inspeccionó las dos opciones y emitió su dictamen a favor de este sitio, lo que permitió avanzar con el proceso de reubicación. A pesar de esto, la reconstrucción fue un proceso largo y complicado, con los vecinos inicialmente renuentes a trasladarse. Carondelet intervino firmemente, tomando medidas para asegurar que la reubicación se llevara a cabo, como prohibir escrituras en la ciudad antigua y exigir el traslado de los vecinos a la nueva ubicación.

La reconstrucción de Riobamba fue paulatina, comenzando con la construcción de infraestructuras clave como la iglesia, el cabildo y las viviendas. Carondelet también prestó atención a la reorganización social, promoviendo la moralidad y el fortalecimiento de la fe católica. Aunque la reconstrucción fue gradual, se estableció la nueva ciudad en 1799, marcando el comienzo de una nueva etapa en la historia de Riobamba. El proceso de reconstrucción y la reorganización social han sido temas ampliamente estudiados por historiadores, aunque no se ha podido determinar una fecha exacta para el inicio de la vida jurídica de la ciudad.

El 8 de junio de 1799 el Cabildo de Riobamba tiene su primera sesión en el sitio de Tapi, en donde se está levantando la nueva villa. El 17 de junio del mismo año el corregidor Molina informa que los indios cumplen y ganan medio real por día. Se está construyendo: casas de Cabildo, cárceles, carnicerías, calles empedradas, nuevo cauce de la acequia. Informa también que hay 4 mil indios conciertos. Los dueños de haciendas y obrajes no colaboran totalmente. Hay 3 mil indios trabajando en el traslado. Los ricos se aprovechan, y los que no

son ricos no reciben esta ayuda. Agosto 16 (1799) por comisión del Cabildo, con el corregidor Ignacio de Velasco, establecen la lista de las personas que todavía tienen sus casas en Cajabamba. El cabildo comisiona a Ignacio de Velasco para verificar en Cajabamba las casas de los que no han cumplido con la obligación del traslado, los dueños de las casas son de todas las clases sociales de la época.

También se recluta hombres para formar la Compañía Militar de la nueva villa de Riobamba, a cargo de José de Larrea. Septiembre 18, todavía quedan algunas casas en la tierra de Cajabamba. Septiembre 22, el presidente de la Real Audiencia de Quito El Barón de Carondelet se queja de que no están trabajando todos los indios por culpa de los terratenientes y de los caciques; soluciona que se destruyan las casas que todavía siguen en pie; que se traslade la casa de Cuartel a la nueva Villa. Pide al Cabildo celo y eficacia para concluir la obra del traslado. Octubre 31 se termina el traslado de las personas y de sus pertenencias a la nueva villa. En este acto han participado todos los indios de la comarca, pues los españoles y los criollos no podían hacerlo o más bien no querían hacerlo. Diciembre 17 don José Lizarzaburu, en carta presidencial al Barón de Carondelet recomienda al cura Dr. José Manuel de Los Reyes, quien apoyo con su propio dinero en la reconstrucción de la acequia por más de un año, además de sus acciones, fue de carácter cariñoso, inteligente y desinteresado.

Llegamos al siguiente siglo XIX (1800). Junio 1 regresan las religiosas de La Concepción a su convento de la nueva villa, tras la disposición del presidente Barón de Carondelet. Las religiosas ocupaban celdas, bastante pobres, con techos de paja, que se incendiaron en 1809. Febrero 14 de 1801 Lizarzaburu fue nombrado mayordomo por disposición superior, quien se hace cargo de la construcción de la iglesia Matriz, en la nueva villa. Junio 23 de 1802 Alejandro Humboldt, acompañado del botánico Amadeo Bonpland y del quiteño Carlos Montúfar, aparte de realizar otras actividades, ascendieron a la montaña (Chimborazo) hasta los 5.872 metros, varia esta cifra dependiendo del autor). Esto según el autor Carlos Ortiz. A partir de este año se concluye que la villa siguió en el proceso de reconstrucción, más adelante ocurriría otros eventos importantes como los es la sublevación de los indios en 1803.

El análisis detallado de las causas y consecuencias del terremoto de 1797 y la reconstrucción de Riobamba permitió evidenciar que los procesos de reubicación y reorganización social estuvieron influenciados por múltiples factores políticos, sociales y económicos. Contrastando los resultados obtenidos con los objetivos planteados, se concluye

que las tensiones por la elección del nuevo sitio y las disputas por la tierra fueron determinantes en la dinámica de la reconstrucción, cumpliendo con el objetivo de examinar dichas razones y efectos.

Además, el papel de los actores clave, como las autoridades locales, los líderes religiosos y las comunidades indígenas, resultó esencial para sostener la economía local y ejecutar los proyectos de reasentamiento. Este hallazgo responde directamente al problema de investigación, al demostrar cómo la sociedad riobambeña logró sobreponerse a la catástrofe y establecer una nueva estructura urbana y social.

Por otro lado, los cambios sociales derivados de la reubicación subrayan el esfuerzo colectivo de diversos sectores sociales para adaptarse a un entorno desconocido, lo que reafirma la hipótesis de que este evento marcó un precedente de resiliencia y transformación en la historia de Riobamba. Este análisis contribuye al entendimiento del impacto histórico de los desastres naturales y resalta la importancia de los procesos de adaptación y colaboración en situaciones de crisis, ofreciendo un marco de referencia para futuras investigaciones sobre reconstrucción y resiliencia comunitaria.

CONCLUSIONES Y RECOMENDACIONES

CONCLUSIONES

A través del análisis de documentos históricos, demuestra que este proceso fue más que una simple restauración física. Involucró negociaciones entre las élites locales, autoridades religiosas y comunidades afectadas, especialmente en la reubicación de la ciudad a la llanura de Tapi. Este proceso no solo permitió la reconstrucción material, sino que también transformó la organización social y urbana de la región, reflejando la resiliencia de la sociedad riobambeña frente a la catástrofe. El estudio de estos eventos proporciona valiosas lecciones para la gestión de desastres y la planificación urbana en la actualidad.

El traslado de la población riobambeña desde Cajabamba hacia la llanura de Tapi fue un proceso lleno de complicaciones, como tensiones por la selección del nuevo lugar, conflictos por la propiedad de tierras y dificultades económicas. No obstante, a pesar de estos obstáculos, la comunidad logró reorganizarse gracias al respaldo de autoridades y líderes locales, lo que permitió el inicio de una nueva fase en la historia de la ciudad. Este proceso no solo implicó la restauración de la infraestructura de Riobamba, sino que también fortaleció su capacidad para adaptarse y superar las adversidades.

La reconstrucción de la nueva Riobamba tras el terremoto de 1797 estuvo encabezada por líderes destacados como el Barón de Carondelet y José Antonio de Lizarzaburu, incluidos indígenas como el indio Sepla, entre otros, quienes jugaron un papel crucial en la planificación y desarrollo del reasentamiento. Además, participaron comisiones asignadas, autoridades locales y figuras religiosas que colaboraron en la administración de recursos, la organización de la sociedad y el mantenimiento de la fe católica. Este esfuerzo colectivo permitió afrontar los retos de la época, sentando las bases para la nueva ciudad y dejando un ejemplo de resiliencia frente a las adversidades.

Este proceso trajo consigo importantes transformaciones sociales. El traslado de la ciudad a la llanura de Tapi dio lugar a nuevas formas de convivencia y organización, caracterizadas por el esfuerzo conjunto de distintas clases sociales para adaptarse a un entorno desconocido. Asimismo, la destrucción de la infraestructura y las dificultades económicas provocaron cambios en las relaciones comunitarias y en los roles de liderazgo, promoviendo la

cooperación entre autoridades, familias influyentes y sectores populares para superar la crisis y establecer un nuevo orden social en el área reconstruida.

RECOMENDACIONES

Se recomienda promover investigaciones interdisciplinarias que analicen cómo los factores sociales, económicos y políticos influyen en los procesos de reconstrucción tras desastres naturales. Esto permitirá planificar mejor la reubicación de comunidades, evitando conflictos y asegurando una transición efectiva hacia nuevos asentamientos. Asimismo, se sugiere fortalecer la participación ciudadana y coordinar con diversas instituciones para garantizar que los intereses de toda la población sean considerados en la toma de decisiones, fomentando una reconstrucción equitativa y sostenible.

En este estudio también se invita a implementar estrategias participativas en la toma de decisiones para procesos de reubicación y reconstrucción tras desastres naturales, promoviendo la colaboración entre autoridades, líderes comunitarios y la población. Es importante garantizar un enfoque equitativo que contemple los intereses de todas las partes, minimizando disputas y fortaleciendo la cohesión social. Además, se sugiere documentar y difundir estos procesos como ejemplo de superación, destacando su relevancia histórica y su capacidad para inspirar resiliencia en situaciones futuras.

Se recomienda fomentar la capacitación y el fortalecimiento de liderazgos comunitarios y administrativos para afrontar situaciones de emergencia. Esto incluye identificar y preparar figuras clave que puedan coordinar esfuerzos en la reconstrucción, gestionar recursos de manera eficiente y preservar los valores culturales y sociales de la comunidad. Asimismo, es esencial establecer planes de acción que integren a diversos sectores, asegurando una respuesta conjunta que promueva la resiliencia y la sostenibilidad a largo plazo en futuros desastres.

Con base en el estudio de los terremotos históricos, se debe promover estrategias que incentiven la colaboración entre diversos sectores sociales en procesos de reubicación y reconstrucción, con el objetivo de fortalecer el sentido de comunidad. Asimismo, resulta clave establecer dinámicas inclusivas que garanticen la participación activa de todas las clases sociales en la toma de decisiones y en la organización, permitiendo una adaptación más equitativa y eficaz a los nuevos entornos tras situaciones de crisis.

BIBLIOGRAFÍA

- Alvarado Cadena, M. V., & Pérez Carillo, A. C. (25 de Marzo de 2009). *Diseño y desarrollo de Cartillas infromativas culturales y turísticas enfocadas en la cultura Puruhá: Escuela Superior Politécnica de Chimborazo* . Obtenido de Escuela Superior Politécnica de Chimborazo :
<http://dspace.esepoch.edu.ec/bitstream/123456789/150/1/78T00054.pdf>
- Argüello Erazo, S. E., Villa Uvidia, R. N., & Palahuachi Sumba, J. P. (2 de Enero de 2020). *Historia y evolución de la gestión: Escuela Superior Politécnica de Chimborazo*. Obtenido de Escuela Superior Politécnica de Chimborazo :
[http://cimogsys.esepoch.edu.ec/direccion-publicaciones/public/docs/books/2021-01-26-153522-Historia%20y%20evolucion%CC%81n%20de%20la%20gestio%CC%81n%20del%20transporte%20\(1\).pdf](http://cimogsys.esepoch.edu.ec/direccion-publicaciones/public/docs/books/2021-01-26-153522-Historia%20y%20evolucion%CC%81n%20de%20la%20gestio%CC%81n%20del%20transporte%20(1).pdf)
- Cajas, C. (17 de Agosto de 2016). *Memoria local sobre la historia urbanística de Riobamba en la época posterior al terremoto de 1797: 1Library*. Obtenido de 1Library:
<https://1library.co/article/memoria-local-historia-urban%C3%ADstica-riobamba-%C3%A9poca-posterior-terremoto.q7wxrmkz>
- Cartwright, M. (24 de Junio de 2022). *Francisco Pizarro: Enciclopedia de La Historia Del Mundo*. Obtenido de Enciclopedia de La Historia Del Mundo: Cartwright, M. (2022, June 24). Francisco Pizarro<https://www.worldhistory.org/trans/es/1-13148/francisco-pizarro/>
- Castillo Jácome, J., & Paredes, I. J. (1942). La Provincia del Chimborazo en 1942. En J. Castillo Jácome, & I. J. Paredes, *La Provincia del Chimborazo en 1942* (págs. 66-67). Riobamba : Editorial Progreso.
- Coronel Feijóo, R. (24 de Noviembre de 2006). *Patrimonialismo, conflicto y poder en la reconstrucción de Riobamba, 1797-1822. Procesos. Revista Ecuatoriana De Historia*. Obtenido de Patrimonialismo, conflicto y poder en la reconstrucción de Riobamba, 1797-1822. Procesos. Revista Ecuatoriana De Historia:
<https://revistas.uasb.edu.ec/index.php/procesos/article/view/1953>
- Coronel Feijóo, R. (2015). Poder local entre la colonia y la República. Riobamba, 1750-1812. En R. Coronel Feijóo, *Poder local entre la colonia y la República. Riobamba, 1750-1812*. (pág. 278). Quito: Corporación Editora Nacional.
- Egred A., J. (1 de Enero de 2000). *EL TERREMOTO DE RIOBAMBA*. Obtenido de EL TERREMOTO DE RIOBAMBA:
<https://biblio.flacsoandes.edu.ec/libros/digital/53830.pdf>
- El Comercio . (15 de Abril de 2016). El Centro Histórico de Riobamba. *El Comercio* .
- Freire Granizo, J. (2000). *El Resentamiento de Riobamba* . Quito : Abya Yala.

- Fusco, G. (1 de Enero de 2009). *La investigación histórica, Evolución y metodología*. Revista *Mañongo*. Obtenido de La investigación histórica, Evolución y metodología. Revista Mañongo: <http://servicio.bc.uc.edu.ve/postgrado/manongo32/art11.pdf>
- González Suárez, F. (1894). Historia general de la República del Ecuador. Tomo quinto / escrita por Federico González Suárez. En F. González Suárez, *Historia general de la República del Ecuador. Tomo quinto / escrita por Federico González Suárez* (pág. 393). Quito: Imprenta del Clero.
- Hassaurek, F. (1997). Cuatro años entre los ecuatorianos . En F. Hassaurek, *Cuatro años entre los ecuatorianos* (pág. 83). Quito : Abya Yala.
- Instituto Geofísico Escuela Politécnica Nacional . (7 de Febrero de 2012). *Instituto Geofísico: Escuela Politécnica Nacional*. Obtenido de Escuela Politécnica Nacional : <https://www.igepn.edu.ec/servicios/noticias/582-el-terremoto-de-riobamba-del-4-de-febrero-de-1797>
- Kolberg, J. (1996). Hacia el Ecuador Relatos de viaje. En J. Kolberg, *Hacia el Ecuador Relatos de viaje* (pág. 466). Quito : Ediciones Abya Yala.
- Lara Reyes, R. (1 de Diciembre de 2006). “*La educación en la sociedad riobambeña hacia fines del siglo XIX e inicios del siglo XX: el paso del conservadurismo al liberalismo*”: *Teoría Social* . Obtenido de Teoría Social : file:///E:/pub_198_0.pdf
- Libro II. Título XV. Título Quince. De las Audiencias y Chancillerías Reales de las Indias: Archivo Digital de la Legislación del Perú.* (2024). Obtenido de Libro II. Título XV. Título Quince. De las Audiencias y Chancillerías Reales de las Indias.: <https://www.leyes.congreso.gob.pe/Documentos/LeyIndia/0102015.pdf>
- Lopera Echavarría, J. D., Ramírez Gómez, C. A., Zuluaga Aristazábal, M. U., & Ortiz Vanegas, J. (2010). EL MÉTODO ANALÍTICO COMO MÉTODO NATURAL. *Nómadas. Revista Crítica de Ciencias Sociales y Jurídicas*, 18.
- Morales Mejía, J. C. (1998). Riobamba: del Luterano al terremoto. En J. C. Morales Mejía, *Riobamba: del Luterano al terremoto* (pág. 123). Riobamba: Pedagogía Freire .
- Navas E., J. d. (1926). Guápulo y su Santuario: 1581 a 1926. En J. d. Navas E., *Guápulo y su Santuario: 1581 a 1926* (pág. 325). Quito : Imprenta el Clero.
- Ortiz Arellano, C. (2015). Un día como hoy en la Historia de Riobamba. Tomo II Efemérides. En C. Ortiz Arellano, *Un día como hoy en la Historia de Riobamba. Tomo II Efemérides* (pág. 76). Riobamba : Casa de la Cultura Ecuatoriana Benjamín Carrión, Núcleo de Chimborazo.
- Paniagua Pérez, J. (15 de Enero de 2006). *EL PROYECTO DE UNA CIUDAD ILUSTRADA PARA AMÉRICA. EL DISEÑO DE RIOBAMBA (ECUADOR): Universidad de León*. *Semanticscholar.org*. Obtenido de Universidad de León. *Semanticscholar.org*: <https://pdfs.semanticscholar.org/e28d/69855d49aed03c5ab75098a833787b155758.pdf>

- Pazmiño Guadalupe, D. (2015). Riobamba en la Historia del Ecuador . En D. Pazmiño Guadalupe, *Riobamba en la Historia del Ecuador* (pág. 187). Riobamba : Reality Studio Creativo .
- Pinto Bernal, J. J. (2 de Febrero de 2021). *El sistema de intendencias y el gobierno de los erarios en el Nuevo Reino de Granada. Una aproximación institucional: Instituto Colombiano de Antropología e Historia* . Obtenido de Instituto Colombiano de Antropología e Historia :
<https://revistas.icanh.gov.co/index.php/fh/article/view/1946/1793>
- Recopilación de leyes de los reynos de las Indias: Agencia Estatal Boletín Oficial del Estado.* (1 de Enero de 1680). Obtenido de Agencia Estatal Boletín Oficial del Estado:
https://www.boe.es/biblioteca_juridica/publicacion.php?id=PUB-LH-1998-62
- Revista de investigación académica y educación. Instituto Superior Tecnológico Cruz Roja Ecuatoriana. (1 de Enero de 2017). *Instituto Superior Tecnológico Cruz Roja Ecuatoriana*. Obtenido de Instituto Superior Tecnológico Cruz Roja Ecuatoriana:
<https://revistaacademica-istcre.edu.ec/articulo/17>
- Sánchez Frey, R. P. (1 de Enero de 2021). *El Gran Terremoto de La Villa de Riobamba de 1797*. Quito: UCE. Obtenido de El Gran Terremoto de La Villa de Riobamba de 1797.: <https://www.dspace.uce.edu.ec/entities/publication/8b0416ce-214f-4ec7-90a7-574877ae2c9d>
- Secretaría Nacional de Gestión de Riesgos. (1 de Enero de 2019). *"El Terremoto de 1797 Ha Sido El Más Devastador de Ecuador"* Secretaría Nacional de Gestión de Riesgos. Obtenido de Secretaría Nacional de Gestión de Riesgos :
<https://www.gestionderiesgos.gob.ec/el-terremoto-de-1797-ha-sido-el-mas-devastador-de-ecuador/>
- Velasco, J. (1946). Historia del Reino de Quito. En la América Meridional. Tomo 1 y Parte 1 que contiene la Historia Natural. En J. Velasco, *Historia del Reino de Quito. En la América Meridional. Tomo 1 y Parte 1 que contiene la Historia Natural* (pág. 193). Quito: Comisión Nacional Permanente de Conmemoraciones Cívicas.

ANEXOS

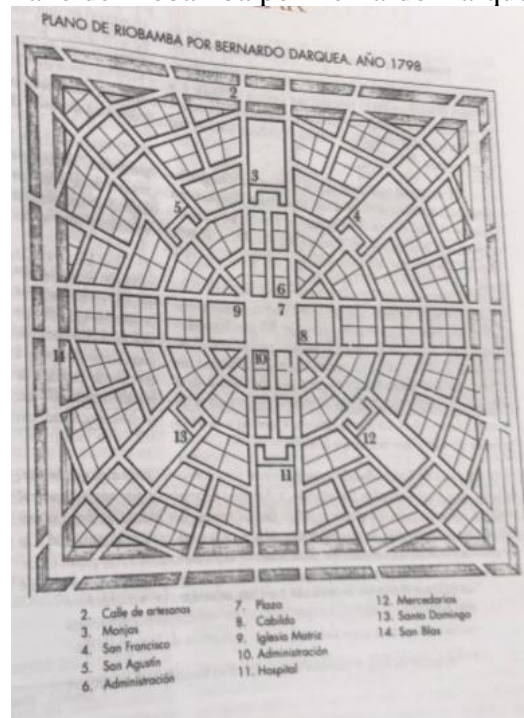
Anexo 1: Mapa topográfico del antiguo Riopamba o Riobamba



Descripción: “Plano Topográfico del antiguo Rio amba, o Rio Bamba, hecho por Pedro Nolasco Yepes, para el Doctor Ignacio Flor Acevedo, en Marzo de 1828. Riobamba, dicho Riobamba, edificado por los españoles en el año de 1534”

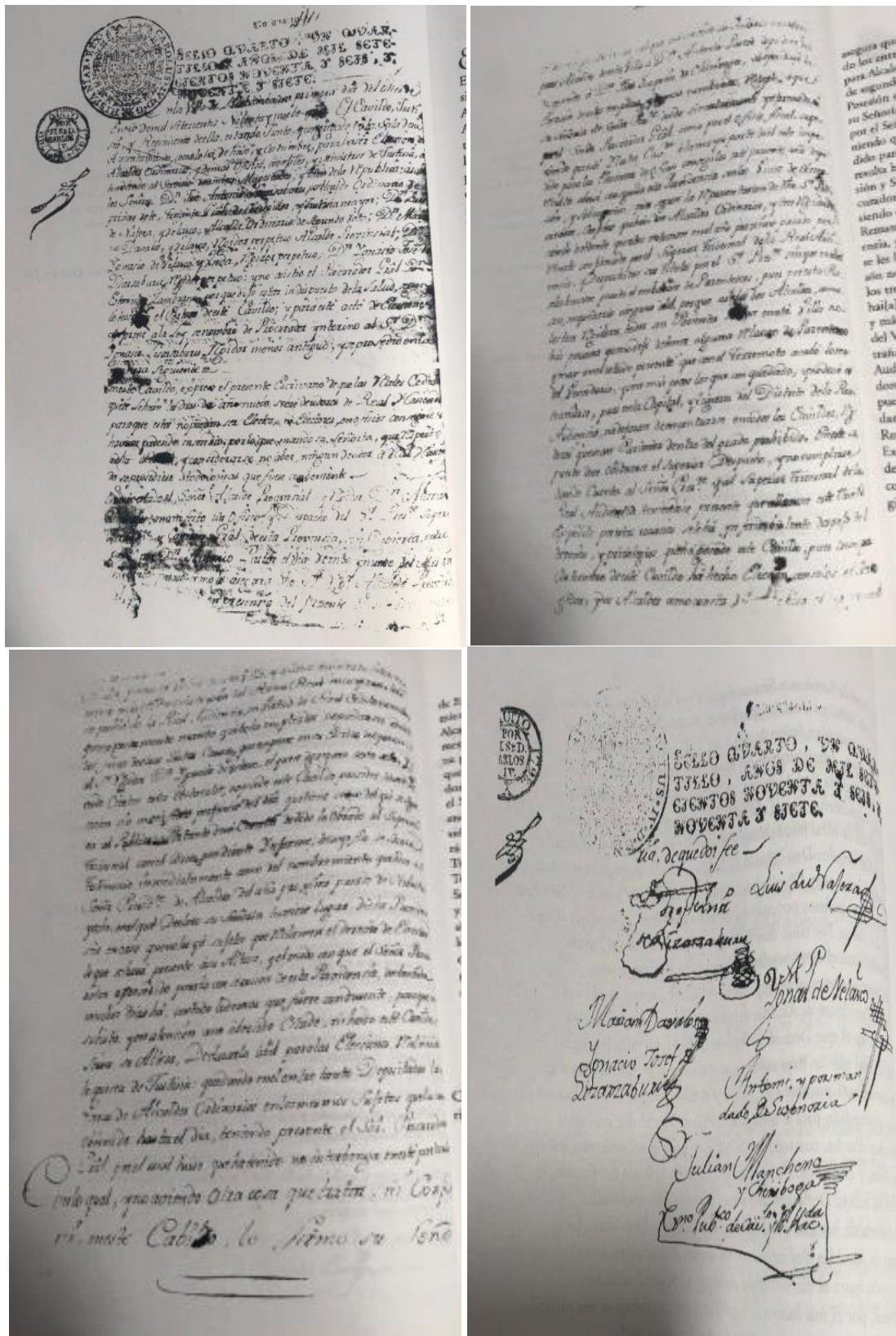
Fuente: Museo y Centro Cultural de Riobamba

Anexo 2: Plano de Riobamba por Bernardo Darquea, año 1798



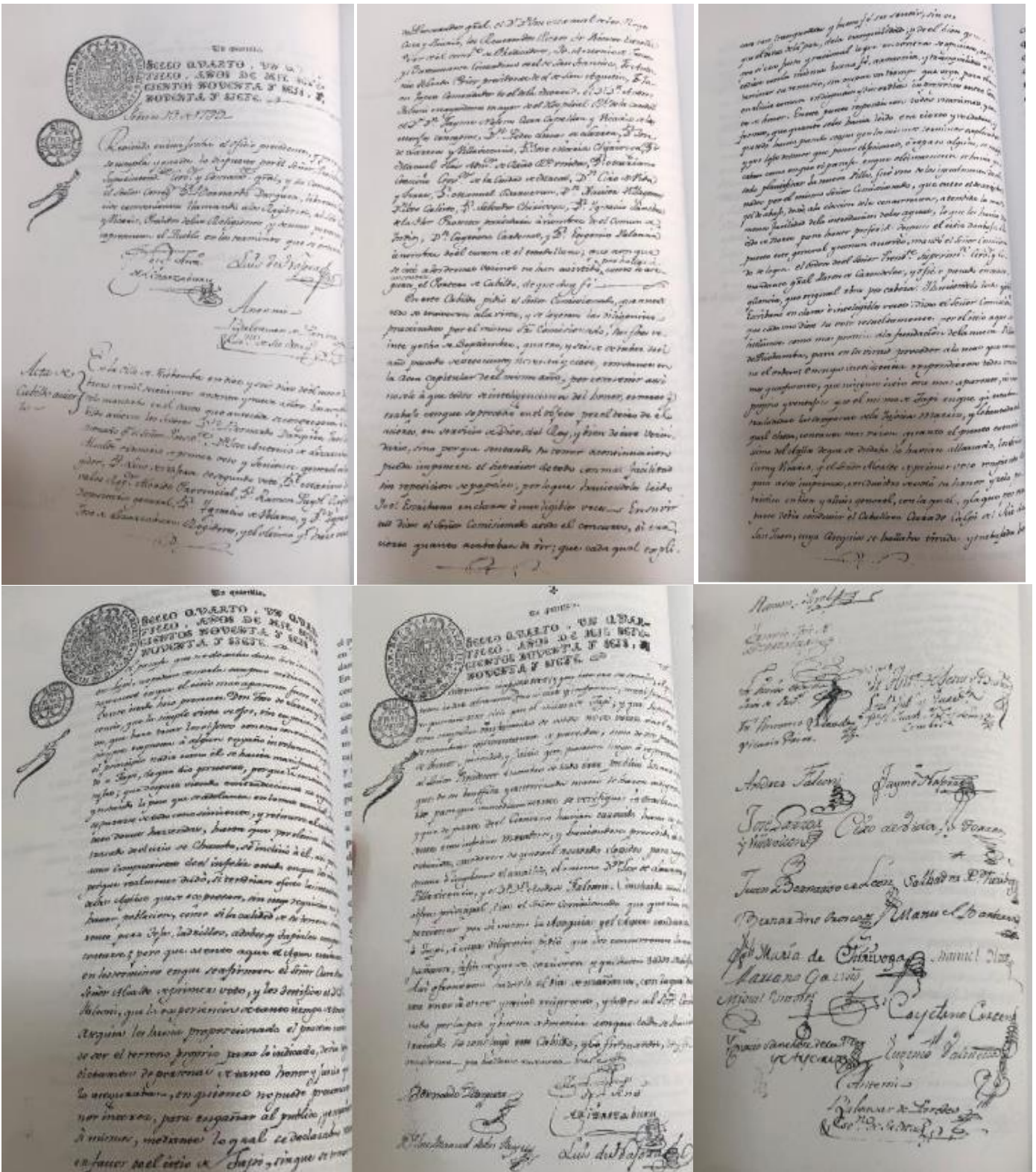
Fuente: Biblioteca de la Casa de la Cultura/ libro: Riobamba en la historia del Ecuador

Anexo 3: Cartas intercambiadas entre Don José Antonio Lizarzaburu y el presidente Luis Francisco Barón de Carondelet



Fuente: Biblioteca Municipal/ libro: El Reasentamiento de Riobamba

Anexo 4: Cartas de José Antonio Lizarzaburu (y demás autoridades) al Presidente el Barón de Carondelet, manifestando la reconstrucción de Riobamba



Fuente: Biblioteca Municipal/ libro: El Reasentamiento de Riobamba

Anexo 5: Escala Internacional de Intensidades MSK (abreviada)

INT	EFFECTOS
I	IMPERCEPTIBLE. Detectado solo por los sismógrafos.
II	APENAS PERCEPTIBLE. Sentido solo por personas en reposo, especialmente en pisos altos.
III	DÉBIL, VISUALIZADO PARCIALMENTE. Sentido por pocos en interiores. Y edificaciones altas.
IV	VISUALIZADO POR MUCHOS. Sentido por muchas personas. Vibración de puertas y ventanas. Crujido de pisos.
V	PERSONAS DESPIERTAN. Sentido por todos. Se riegan líquidos, Algunos péndulos se separan. Posibles daños leves.
VI	PERSONAS SE ASUSTAN. Alarma general. Algunos pierden el equilibrio. Fisuras en enlucidos y tumbados, algunos trozos se pueden desprender.
VII	DAÑOS EN LOS EDIFICIOS. Alarma general. Muchas personas se desorientan. Daños superficiales en edificios de concreto y ladrillo. Grietas pequeñas. Se forman olas en el agua.
VIII	DAÑOS SEVEROS EN EDIFICIOS. Susto general y pánico. Se mueven muebles pesados. Destrucción parcial de edificios de ladrillo y concreto, destrucción parcial de casas de adobe o tapia. Grietas de varios centímetros en el terreno.
IX	DAÑO GENERAL EN EDIFICIOS. Pánico general. Los animales se arrancan. Muebles destruidos. Destrucción parcial de muchos edificios de ladrillo. Colapso total de edificaciones de adobe. Grietas de hasta 10 cm en el terreno. Grandes olas en la superficie del agua.
X	DESTRUCCIÓN GENERAL DE EDIFICIOS. Destrucción parcial de edificios bien contruidos y total en construcción menos. Daños severos en represar, diques y puentes. Grietas de hasta un metro en el terreno. Grandes deslizamientos en laderas y orillas de ríos.
XI	CATÁSTROFE. Daños severos incluso en edificios reforzados. Destrucción de puentes bien contruidos y represas. Carreteras destruidas. El terreno se rompe considerablemente. Derrumbe de grandes proporciones.
XII	DESTRUCCIÓN TOTAL, CAMBIO EN PAISAJE. Graves daños o destrucción total de todas las estructuras construidas sobre o bajo el nivel del suelo. Cambios radicales en el paisaje del terreno. Amplios movimientos verticales del terreno. Cambio total en la topografía del terreno.

Fuente: Biblioteca Municipal de Riobamba/ libros: El terremoto de Riobamba

Anexo 6: Personas de la época (1797-1799) que colaboraron con dinero para la apertura de la acequia artificial contruida en la Llanura de Tapi

Dn. José María Chiriboga	100 pesos
Dn. Ramón Payol	30 "
Salvador Chiriboga	4 "
Dr. Francisco Aguilar, con protesta de dos más	100 "
Dr. Joaquín Arrieta	100 "
Cayetano Cárdenas	4 "
H. P. Fr. Manuel Parían	50 "
Miguel Pontón	2 "
Joaquín Alvear	2 "
Juan Costales	1 "
Dr. Dn. Jaime Naveira	100 "
Santiago Carrillo	3 "
Fr. Antonio Velarde	12 "
Jacinto Beloso	6 "
Nicolás Paredes	1 "
José Flores	1 "
María Josefa Yépes	1 "
Dr. Tadeo Orozco, Canónigo	100 "
Dr. Tomás Acha, Cura de Puna	50 "
Dr. Francisco Carbo, de Licán	100 "
Dr. Andrés Faleoni	25 "
José Joaquín Chiriboga	100 "
Dr. José Miguel Vallejo	100 "
Juan Bernardo de León	25 "
Ventura Antonio Mancheno	30 "
Baltasar Pontón	25 "
Baltasar Paredes	50 "


Fuente: Biblioteca Municipal de Riobamba/ libro: La Provincia del Chimborazo en 1942

Anexo 7: Retratos de personajes importantes de la reconstrucción de Riobamba



Fuente: Museo y Centro Cultural de Riobamba/ libro: La Provincia del Chimborazo en 1964

Anexo 8: Revisión de Archivos Históricos en la Casa de la Cultura Ecuatoriana “Benjamín Carrión” Núcleo de Chimborazo, sobre datos relevantes acerca del reasentamiento y reconstrucción de Riobamba



Fuente: Archivo Juan Félix Proaño/ Riobamba Casa de la Cultura Ecuatoriana "Benjamín Carrión" núcleo de Chimborazo.